



Commando DienstenCentra  
Ministerie van Defensie



waterschap Scheldestromen



GEMEENTE  
VLISSINGEN



Provincie  
Zeeland

---

**Bestuursovereenkomst Kostendeling Grondossier  
Michiel Adriaanszoon de Ruyterkazerne**



**Vlissingen 22 juni 2016**



22 juni 2016

## Bestuursovereenkomst Kostendeling Grondossier

### Michiel Adriaanszoon de Ruyterkazerne

De ondergetekenden:

I: de publiekrechtelijke rechtspersoon, de Provincie Zeeland, te dezen rechtsgeldig vertegenwoordigd door mevrouw C.M.M. Schönknecht-Vermeulen, gedeputeerde van Zeeland, die hierbij handelt ter uitvoering van het besluit van Gedeputeerde Staten d.d. 7 juni 2016 hierna te noemen "de Provincie" dan wel Partij;

II: de publiekrechtelijke rechtspersoon, de Gemeente Vlissingen, te dezen rechtsgeldig vertegenwoordigd door de heer drs. A.R.B. van den Tillaar, burgemeester, die hierbij handelt ter uitvoering van het besluit van het College van Burgemeester en Wethouders van Vlissingen d.d. 31 mei 2016, hierna te noemen "de Gemeente" dan wel Partij;

III: de publiekrechtelijke rechtspersoon, het Waterschap Scheldestromen, te dezen rechtsgeldig vertegenwoordigd door de dijkgraaf de heer mr. drs. A.J.G. Poppelaars, die hierbij handelt ter uitvoering van het besluit van het Dagelijks Bestuur van het Waterschap Scheldestromen d.d. 8 juni 2016, hierna te noemen "het Waterschap" dan wel Partij;

IV: de Staat der Nederlanden, te dezen rechtsgeldig vertegenwoordigd door de waarnemend Commandant Commando Diensten Centra, de heer F.Foreman, te dezen handelend namens de Minister van Defensie, hierna te noemen "Defensie" dan wel Partij;

Ondergetekenden worden hierna gezamenlijk als "Partijen" aangeduid.

Overwegende dat:

- a. Defensie en de Provincie op 19 juni 2014 een bestuursovereenkomst hebben gesloten, waarin is afgesproken dat beide partijen in goed overleg zich inspannen om binnen het bij het aangaan van de overeenkomst aangenomen financiële kader een functionele en qua beeldkwaliteit aantrekkelijke kazerne te realiseren en in nader overleg treden, indien niet binnen dat kader tot overeenstemming gekomen kan worden;
- b. Defensie en de Provincie op 19 juni 2015 een erfpachtovereenkomst hebben gesloten, waarin is afgesproken dat nog nadere onderzoeken op het gebied van bodemverontreiniging en archeologie plaatsvinden;
- c. Defensie en de Provincie op 19 juni 2015 een bestuursovereenkomst afkoopsom bouwrijp maken hebben gesloten, waarin is afgesproken dat de Provincie zich tot het uiterste zal inspannen om in overleg met het Waterschap en de RUD de vergunde geurbelasting vanwege de RWZI Vlissingen terug te brengen tot een voor Defensie acceptabel niveau;
- d. In de onder b. bedoelde erfpachtovereenkomst is afgesproken dat, nadat de uitkomsten van de onder b. bedoelde bodemonderzoeken bekend zijn, Defensie en de Provincie in een alsdan op te maken overeenkomst nadere afspraken vastleggen over de eventueel noodzakelijke sanering van bodem- en grondwaterverontreiniging en over de verdeling van de hieruit voortvloeiende kosten tussen Defensie en de Provincie;
- e. In de onder b. bedoelde erfpachtovereenkomst is afgesproken dat Defensie en de Provincie in de onder d. bedoelde nader op te maken overeenkomst tevens afspraken maken over hoe om te gaan met de situatie waarin, ondanks de in artikel 7.1 en 7.5 van de erfpachtovereenkomst bedoelde onderzoeken, binnen een periode van tien jaren, ingaande op de in artikel 1.1 respectievelijk 1.2 en 1.3 van de erfpachtovereenkomst bedoelde ingangsdatum, indien alsdan de rechtsvordering van de erfpachter niet reeds op grond van de wet is vervallen of verjaard, door het bevoegd gezag krachtens de Wet bodembescherming wordt vastgesteld dat er in de erfpachtzaak sprake is van een ten tijde van de ingangsdatum niet bekend geval van bodemverontreiniging en door de erfpachter aannemelijk wordt gemaakt dat deze verontreiniging ook ten tijde van de levering van de erfpachtzaak in de erfpachtzaak aanwezig was en ook onder de op de ingangsdatum geldende wet- en regelgeving moest worden aangemerkt als een geval van bodemverontreiniging;
- f. In de onder b. bedoelde erfpachtovereenkomst is afgesproken dat voor de locaties, waarvoor ook na het verrichten van het onder b. bedoelde archeologisch onderzoek nader archeologisch onderzoek aan de orde kan zijn bij graafwerk dieper dan één meter onder maaiveld, in de onder d. bedoelde overeenkomst wordt vastgelegd hoe de kosten van dit nader archeologisch onderzoek en eventuele daaruit voortvloeiende vervolgmaatregelen verdeeld zullen worden;
- g. In de onder b. bedoelde erfpachtovereenkomst is afgesproken, dat in de onder d. bedoelde nader op te maken overeenkomst zal worden vastgelegd welke eventuele restricties ten aanzien van het gebruik voortvloeiend uit de alsdan gemaakte afspraken inzake bodemverontreiniging en archeologie;
- h. De onder b. bedoelde nadere onderzoeken op het gebied van bodemverontreiniging zijn afgerond (zie bijlage 6) en daarmee de nulsituatie in kaart is gebracht;



- i. Het onder b. bedoelde nadere archeologische onderzoek is afgerond en de Walcherse Archeologische Dienst hierover een voorlopig advies heeft uitgebracht;
- j. De 1,5 Ou-geurcontour van de RWZI Vlissingen op basis van de door het Waterschap ingediende vergunningaanvraag voor de energiefabriek gereduceerd wordt, maar nog ten noorden van de Havenweg blijft liggen;
- k. Defensie, de Provincie en het Waterschap nadere afspraken willen maken met betrekking tot de geurbelasting vanwege de RWZI Vlissingen, in het verlengde van de afspraken daaromtrent in de onder c. bedoelde bestuursovereenkomst;
- l. Defensie, de Provincie en de Gemeente nadere afspraken willen maken met betrekking tot de ruiming van de in het exploitatiegebied mogelijk aanwezige Niet-Gesprongen Explosieven (NGE);
- m. De onderhavige overeenkomst, in samenhang gezien met de onder b. en c. bedoelde overeenkomsten, de onder a., d., e., f., g., k. en l. bedoelde nader te maken afspraken bevat, waarmee de door de Provincie aan Defensie gedane toezegging van levering om niet van bouwrijpe gronden – nu concreet en volledig is ingevuld;

Komen het volgende overeen:

## Artikel 1 Bodemverontreiniging

1.1. Uit onderzoeken is de aanwezigheid van bodemverontreinigingen in de deelgebieden 2, 7, 8, 9, 15-16, 18 (deklaag), en de bermen en dammen, zoals in bijlage 1 is aangegeven, gebleken. Defensie en de Provincie hebben hiervan kennis genomen.

1.2. Defensie zal het in artikel 1.1 genoemde deelgebied 2, en de bermen en dammen in de uitvraag om tot een DBFMO-contract te komen, benoemen, met het doel dat in het ontwerp zo veel mogelijk rekening met deze locaties wordt gehouden ter minimalisering van de kosten. Indien blijkt dat op basis van het winnend ontwerp saneringsmaatregelen noodzakelijk zijn, zullen deze binnen de in artikel 4.2. van de bestuursovereenkomst van 19 juni 2014 genoemde randvoorwaarden van maatschappelijk verantwoord en kostenefficiënt worden uitgevoerd door Defensie na vaststelling van het winnend ontwerp. De kosten hiervan worden ieder voor een gelijk deel gedragen door de Provincie en Defensie.

1.3. De in artikel 1.1 genoemde deelgebieden 7, 8 en 9 zullen door middel van een in gezamenlijkheid door de Provincie en Defensie geformuleerde werksomschrijving in opdracht van Defensie worden gesaneerd. De deklaag van de in artikel 1.1 genoemde locatie 18 zal door middel van een in gezamenlijkheid door de Provincie en Defensie geformuleerde werksomschrijving in opdracht van Defensie worden hersteld. Hierbij gelden de in artikel 4.2. van de bestuursovereenkomst van 19 juni 2014 genoemde randvoorwaarden van maatschappelijk verantwoord en kostenefficiënt. De saneringskosten van deellocaties 7, 8 en 18 zullen gelijkelijk worden verdeeld over de Provincie en Defensie en de saneringskosten van deellocatie 9 zullen voor rekening van Defensie komen.

1.4. De in artikel 1.1. genoemde locatie 15-16 zal door Defensie worden gesaneerd. De kosten hiervoor worden afgekocht voor een bedrag van € 35.000, door de Provincie aan Defensie te betalen in aanvulling op de tweede termijn van de op 19 juni 2015 in de bestuursovereenkomst afgekoopte bouwrijp afgesproken afkoopsom.

1.5. Indien bij de daadwerkelijke realisering van de Michiel Adriaanszoon de Ruyterkazerne de komende 10 jaar, ingaande op 1-1-2016, mocht blijken dat op de gronden in het plangebied die Defensie van de Provincie in erfpacht heeft gekregen andere, nog niet bekende ernstige bodemverontreinigingen aanwezig zijn, die ook al aanwezig moeten zijn geweest bij de hiervoor genoemde ingangsdatum en waarvan sanering noodzakelijk is, zullen de Provincie en Defensie alsdan de saneringskosten ieder voor een gelijk deel, voor hun rekening nemen. Voor deze sanering gelden de in artikel 4.2 van de bestuursovereenkomst van 19 juni 2014 genoemde randvoorwaarden van maatschappelijk verantwoord en kostenefficiënt.

## Artikel 2 Archeologie

2.1. Op de kaart in bijlage 1 zijn de archeologische behoudenswaardige vindplaatsen aangegeven met de benamingen voor de verschillende deellocaties: B, T (contour d.d. 21 nov 2014 en uitbreiding), C, Raap1, Raap2 en Raap3 (AMK-terrein). Voor deze locaties is in februari 2015 een onderzoeksrapport beschikbaar gekomen (zie ADC-rapport 3826) en heeft RAAP 21 juni 2016 de eindrapportage van het vervolgonderzoek afgerond, waarin de archeologische waarden worden vastgesteld.

2.2. De Gemeente zal binnen zes weken na afronding van het in artikel 2.1. genoemde onderzoek door RAAP zorg dragen voor een advies van de Walcherse Archeologische Dienst (WAD) over hoe om te gaan met de archeologische waarden op de in artikel 2.1 genoemde locaties.



**2.3.** De Gemeente zal voor zover publiekrechtelijke verantwoordelijkheden daaraan niet in de weg staan op basis van het in artikel 2.2 genoemde advies een selectiebesluit nemen, waarin het plangebied ten aanzien van archeologie zonder nadere voorschriften wordt vrijgegeven voor zover het niet betreft de in artikel 2.1 genoemde deelgebieden zoals op bijlage 1 staan aangegeven. In dat selectiebesluit zal de Gemeente tevens voor zover publiekrechtelijke verantwoordelijkheden daaraan niet in de weg staan voor de locaties B, T, C, Raap 1 en Raap 2 de mogelijkheid aangeven van opgraven op basis van een daarvoor op te stellen programma van eisen, indien deze locaties niet ingepast kunnen worden in het ontwerp.

**2.4.** Defensie zal de in artikel 2.1 aangegeven locaties, alsmede het in artikel 2.2 genoemde advies over hoe om te gaan met de archeologische waarden op deze locaties en het in artikel 2.3 genoemde selectiebesluit, benoemen in de uitvraag om tot een DBFMO-contract te komen, met het doel dat in het ontwerp zo veel mogelijk rekening met deze locaties c.q. de daar aanwezige archeologische waarden wordt gehouden.

**2.5.** Zoals aangegeven in het Inpassingsplan Marinierskazerne Vlissingen, zal de Gemeente in de rol van bevoegd gezag voor de omgevingsvergunning voor de uit het winnend ontwerp voortvloeiende bouw- en graafwerkzaamheden op de in artikel 2.1 aangegeven locaties nagaan of de betrokken archeologische waarden, gelet op de in artikel 2.1 bedoelde rapporten, het in artikel 2.2 genoemde advies en het in artikel 2.3 genoemde selectiebesluit, door de bouw- en graafwerkzaamheden niet worden geschaad en of mogelijke schade kan worden voorkomen door aan de omgevingsvergunning regels te verbinden gericht op het behoud van de archeologische resten in de bodem, dan wel door het doen van opgravingen dan wel het begeleiden van de bouwactiviteit door een archeologisch onderzoeksbureau.

**2.6.** De kosten van uitvoering van de aan de omgevingsvergunning verbonden regels ter bescherming van de archeologische waarden, zoals bedoeld in artikel 2.5, komen voor rekening van Defensie in het geval het gaat om de archeologische waarden op de deellocaties B, C, T (contour d.d. 21 nov 2014) en in het geval van Raap3. In het geval het gaat om de archeologische waarden op de locaties Raap1, Raap2 en locatie T (uitbreiding) zullen de kosten hiervan gezamenlijk, ieder voor een gelijk deel, door de Provincie en Defensie worden gedragen.

## Artikel 3 Geur

**3.1.** Defensie, de Provincie en het Waterschap bevestigen, dat in de uiteindelijke situatie bij ingebruikname van de kazerne, de 1,5 Oue – contour onder (ten zuiden van) de Havenweg moet liggen.

**3.2.** Het Waterschap zal op zijn grondgebied bij de RWZI een extra rij bomen planten waarmee een hogere ruwheidswaarde ontstaat, waarmee wordt bijgedragen aan het realiseren van de 1,5 Oue – contour onder (ten zuiden van) de Havenweg.

**3.3.** Defensie zal de geurproblematiek en de bijdrage van verruwing op het terrein van MARKAZ aan de oplossing daarvan benoemen in de uitvraag om tot een DBFMO-contract te komen, met het doel dat in het ontwerp hiermee zoveel mogelijk rekening kan worden gehouden en het ontwerp zal bijdragen aan het realiseren van een 1,5 Oue – contour onder (ten zuiden van) de Havenweg.

**3.4.** Op basis van het winnend ontwerp, in combinatie met de in artikel 3.2. genoemde bomenplant op de RWZI, zal het Waterschap de 1,5 Oue – contour opnieuw (laten) berekenen. Deze opdracht tot herberekening is in de ontwerpvergunning van de RWZI opgenomen (zie bijlage 3).

**3.5.** Indien de op basis van artikel 3.4. herberekende 1,5 Oue – contour toch nog boven (ten noorden van) de Havenweg blijkt te liggen, komen Defensie, de Provincie en het Waterschap overeen aanvullende maatregelen te laten uitvoeren. Primair door in overleg met de opdrachtnemer MARKAZ kostenefficiënte en stedenbouwkundig verantwoorde extra verruwingsmaatregelen op het MARKAZ-terrein te nemen. Secundair door maatregelen op het terrein van de RWZI, zoals verwoord in het geurrapport van RoyalHaskoning dd. 8 maart 2016 (bijlage 2), te treffen. De kosten die met deze primaire en secundaire maatregelen zijn gemoeid, worden gelijkelijk verdeeld over Defensie en de Provincie. De uitvoering en oplevering van de maatregelen zal gereed zijn uiterlijk op de datum dat de kazerne daadwerkelijk in gebruik wordt genomen.

**3.6.** Aansluitend op de ingebruikname van de kazerne zal de verkleinde 1,5 Oue – contour formeel in de vergunning van de RWZI worden vastgelegd.

**3.7.** Defensie en het Waterschap dragen er zorg voor dat de nieuwe ruwheidswaarde als uitkomst van het gestelde onder artikel 3.2., artikel 3.3. en artikel 3.5. naar de toekomst toe wordt gegarandeerd.

## Artikel 4 Niet Gesprongen Explosieven (NGE)

**4.1.** In het kader van de Bestuursovereenkomst “afkopsom bouwrijp maken” van 19 juni 2015 is door de Provincie en Defensie voor het NGE-onderzoek en het benaderen een afkopsom ten gunste van Defensie bepaald van € 2.250.000, gebaseerd op de gemaakte afspraken tijdens het bestuurlijk overleg van 21 november 2014 en gerelateerd aan een verondersteld gebied waar alleen een oppervlaktedetectie diende plaats te vinden en aan een gebied waar ook dieptedetectie diende plaats te vinden. De kosten van het benodigde NGE-onderzoek en het benaderen worden door Defensie gedragen.



4.2. De kosten verbonden aan het daadwerkelijk ruimen van explosieven, aangetroffen bij oppervlakedetectie en bij dieptedetectie in het binnendijks gelegen plangebied (zie bijlage 1) met uitzondering van deelgebied 1 worden gelijkmatig verdeeld over Defensie en de Provincie. Dieptedetectie vindt uitsluitend plaats op de locaties waar ingevolge het winnend ontwerp bouwwerkzaamheden dieper dan 4 meter dan wel heiwerkzaamheden plaats vinden.

4.3. De Gemeente zal een aanvraag tot een bijdrage in de in opdracht van Defensie te maken kosten op basis van de bommenregeling Gemeentefonds doen, zoals vastgelegd in de overeenkomst tussen de Gemeente en Defensie (zie bijlage 4), om in aanmerking te komen voor een suppletieuitkering met betrekking tot onderzoek, detectie, benadering en ruiming van NGE.

4.4. Op verzoek van Defensie draagt de Provincie zorg voor het (laten) benaderen van de locaties, die op basis van de resultaten van het tot 1-4-2016 uitgevoerde NGE-onderzoek als verdachte bomlocaties zijn aangemerkt. Het betreft de benadering van 104 zogenoemde grote verstoringsen. In lijn met het bepaalde in artikel 4.1 brengt de Provincie de kosten van deze benadering in mindering op de door de Provincie aan Defensie nog over te maken afkoopsom.

4.5. De Gemeente zal een aanvraag tot een bijdrage in de in opdracht van de Provincie te maken kosten op basis van de bommenregeling Gemeentefonds doen, zoals vastgelegd in de overeenkomst tussen de Gemeente en de Provincie (zie bijlage 5), om in aanmerking te komen voor een suppletieuitkering met betrekking tot onderzoek, detectie, benadering en ruiming van NGE.

4.6. Defensie en de Provincie zullen de van de gemeente op grond van de gesloten overeenkomsten, opgenomen in bijlagen 4 en 5, ontvangen bijdragen gelijkmatig tussen Defensie en de Provincie verdelen.

## Artikel 5 Geschillenregeling

5.1. Op deze overeenkomst is Nederlands recht van toepassing;

5.2. Elk geschil betreffende de totstandkoming, de uitleg of de uitvoering van deze overeenkomst, dat daaruit mocht voortvloeien, alsmede elk ander geschil ter zake van of in verband met deze overeenkomst, hetzij juridisch, hetzij feitelijk, zal in eerste aanleg ter beslechting aan de bevoegde rechter van het Arrondissement Den Haag worden voorgelegd. Partijen zullen echter niet eerder een beroep op de rechter doen dan nadat zij zich tot het uiterste hebben ingespannen om dit geschil in onderling overleg te beslechten;

5.3. Partijen kunnen overeenkomen dat een geschil, als in artikel 5.2 bedoeld, wordt onderworpen aan arbitrage volgens een op te maken akte van compromis of dat daarover een bindend advies wordt gevraagd. Elk der Partijen draagt in dit verband haar eigen kosten.

5.4. Een geschil is aanwezig indien één der Partijen dit in een aangetekende brief aan de andere Partijen kenbaar maakt.

Deze overeenkomst treedt in werking met ingang van de dag van ondertekening door Partijen.  
Aldus overeengekomen en in viervoud getekend:

Vliissingen, 22 juni 2016

Vliissingen, 22 juni 2016

De heer F. Foreman

Mevrouw C.M.M. Schönknecht-Vermeulen

Vliissingen, 22 juni 2016

Vliissingen, 22 juni 2016

De heer drs. A.R.B. van den Tillaar

De heer mr. drs. A.J.G. Poppe



Commando Diensten Centrum  
Ministerie van Defensie



Ministerie Schiedamschen Hoop



GEMEENTE  
VLISSINGEN



Provincie  
Zeeland

**Bijlagen:**

**Bijlage 1: kaart met overzicht Belemmeringen**

**Bijlage 2: Geurrapport van RHK-DHV dd. 8 maart 2016**

**Bijlage 3: Ontwerp Vergunning RWZI**

**Bijlage 4: Samenwerkingsovereenkomst Gemeente Vlissingen en Defensie m.b.t. NGE**

**Bijlage 5: Samenwerkingsovereenkomst Gemeente Vlissingen en Provincie Zeeland m.b.t. NGE**

**Bijlage 6: Lijst met nadere bodemonderzoeken**



**Legenda**

- Plangebied bij benadering
- Grens deelgebied
- Geocaplaerdc bodemverontreiniging uit erfopdrachtovereenkomst
- Vastie resp. plaatsen vogels (voorkomstig verontreiniging / verontreiniging)
- Eisenlike vliegtroude vuurmuizen (voorkomstig doorzigtig/licht-gebuidhinder)
- Bodemverontreiniging (ernstig of wel bodembescherming)
- Puntafmeting in aardkluis
- Puntafmeting in bovengrond
- Schematische 1,5 geurconform conform Defensie-ers
- Grens bouwhoogte gebouw
- Buiten bouwvlak (77615 m2)
- Landschappelijke inpassing (21825 m2)
- Leidingputraak (8166 m2)
- Clam waterschap (2401 m2 binnen-4 7085 m2 buiten bouwvlak)
- Locatie voornamige atofgracht Regier Kroonwerk
- Accuplaas Defensie archeologisch heerkloppengebied (neder onderzoek noodzakelijk)
- Archeologisch behoudenswaardige vindplaats (planinpassing of opgraven bij bodemingrepen dieper dan 0,30m B 0,40m T 0,40m)
- RAAP 1: 0,40m (glae gestalten afdekking bepalendstail >30m2)
- RAAP 2: 0,80m RAAP 3: 0,40m (glae gestalten afdekking bepalendstail >10m2)

**Overzicht belemmeringen en deelgebieden**

Schaal: 1:6000 (A3)  
 Datum: 22 juni 2016



Bijzondere dienstverlening  
 afdeling van Binnenvaart Zaken en Koninkrijkszaken

Hiermee wordt de verantwoordelijkheid van de opdrachtgever en de afnemer van de dienstverlening overgenomen. Het is de verantwoordelijkheid van de afnemer van de dienstverlening om de afnemer van de dienstverlening te informeren over de afnemer van de dienstverlening. Het is de verantwoordelijkheid van de afnemer van de dienstverlening om de afnemer van de dienstverlening te informeren over de afnemer van de dienstverlening.

Bijlage 1	Paraaf
Provincie Zeeland	<i>[Signature]</i>
Gemeente Vlissingen	<i>[Signature]</i>
Waterschap De Scheldtstromen	<i>[Signature]</i>
Milieu van Defensie	<i>[Signature]</i>

RAPPORT

**Inpassing geurcontouren RWZI  
Walcheren i.r.t. MARKAZ**

Onderzoek inpassing geurcontouren

Klant: Provincie Zeeland

Referentie: P&SBE4096-100-100R001F02

Versie: 01/Finale versie

Datum: 8 maart 2016





Deze investeringsfactor is opgebouwd, voortkomend uit de kosten voor:

- Algemene kosten aannemer (bouwkeet, projectleiding, enz.);
- Winst risico van aannemer;
- Engineeringskosten (advieskosten);
- Leges, overig bijkomende kosten;
- BTW.
- Er is nog geen rekening gehouden met de afschrijvingskosten

Daarnaast zijn ook de energiekosten berekend op basis van het energieverbruik van elektrische onderdelen en de ventilatoren. Niet vermeld zijn de jaarlijkse exploitatiekosten voor onderhoud en de periodieke controle van de werking van de luchtbehandeling. In paragraaf 4.3 is een overzicht gegeven van de werkzaamheden aangaande periodiek onderhoud. Een samenvatting van de kosten van (bron)maatregelen op de RWZI is weergegeven in tabel 12 (een uitgebreid financieel overzicht is in bijlage 8 weergegeven). Een nadere onderbouwing van de in de tabel 12 genoemde kosten, is weergegeven in tabel 13.

Tabel 12: Totaaloverzicht kosten bronmaatregelen

	Scenario 1	Scenario 2	Scenario 3	Scenario 4	
	Afdekken van de anaerobe tanks	Afdekken van de slibopslag tank 2	Afdekken van de anaerobe tanks en de slibopslag tank 2	Afdekken van de voorbezinktanks met overkapping	Ombouw voorbezinktanks met kettingruimer afdekken van de voorbezinktanks met ombouw
	B1	C1	B1 + C1	A1	A2
Kosten omkasting/afdekking	€ 480.000	€ 121.850	€ 601.850	€ 1.267.250	€ 556.800
Kosten incl. ATEX voorzieningen		€ 29.000	€ 29.000		
Ombouw pendelruimer naar kettingruimer					€ 335.020
Kosten luchtbehandeling	€ 192.000	€ 2.176.000	2.368.000	€ 424.000	€ 172.000
<b>Totaal zonder investeringsfactor</b>	<b>€ 672.000</b>	<b>€ 2.326.850</b>	<b>€ 2.998.850</b>	<b>€ 1.691.250</b>	<b>€ 1.063.820</b>
Investeringsfactor (1,65)	1,65	1,65	1,65	1,65	1,65
<b>Totale investering</b>	<b>€ 1.108.800</b>	<b>€ 3.839.303</b>	<b>€ 4.948.103</b>	<b>€ 2.790.563</b>	<b>€ 1.755.303</b>
Besparing op Fe-dosering				€ 62.000	€ 62.000
Jaarlijkse extra Operationele kosten (energie)	€ 7.490	€ 24.966	€ 32.456	€ 35.951	€ 7.490
Additionele kosten t.b.v. periodiek onderhoud (weghalen gedeelte overdekking)	€ 10.000	€ 40.000	€ 5.000	€ 10.000	€ 15.000
Water verbruik (m <sup>3</sup> /jaar)	15	213	228	7	2
<b>OPMERKINGEN</b>					
Ruimte betreedbaar	Nee	Nee	Nee	Ja onder voorwaarden	Nee

## 5 Conclusies

Op basis van de geurverspreidingsberekeningen kan het volgende worden geconcludeerd:

- De contour van  $1,5 \text{ OUE}/\text{m}^3$  als 98-percentielwaarde ligt in de vergunde situatie en uitgaande van de conceptversie van de vergunningsaanvraag: Energiefabriek ten noorden van de Havenweg in de toekomstige situatie, zoals beschreven in bijlage 1;
- Zonder bronmaatregelen zal de ruwheid van het rekengebied moeten toenemen naar een waarde van  $0,35 \text{ m}$ , om ervoor te zorgen dat de contour van  $1,5 \text{ OUE}/\text{m}^3$  als 98-percentielwaarde beneden de Havenweg ligt;
- De aanleg van een Groene bomen en struiken strook op het RWZI-terrein verhoogt de ruwheid van het gebied, maar onvoldoende om de geurcontour van  $1,5 \text{ OUE}/\text{m}^3$  als 98-percentielwaarde beneden de Havenweg te krijgen;
- Verschillende varianten voor de inrichting van het MARKAZ-terrein zijn mogelijk, om tot een verhoging van de ruwheid van het terrein naar  $0,35 \text{ m}$  te komen en de geurcontour van  $1,5 \text{ OUE}/\text{m}^3$  als 98-percentielwaarde beneden de Havenweg te krijgen;
- Door het afdekken van de anaerobe tanks óf de slibopslag op het RWZI-terrein kan met de huidig geldende ruwheid van het terrein ( $0,215 \text{ m}$ ) niet worden bereikt dat de  $1,5 \text{ OUE}/\text{m}^3$  als 98-percentielwaarde beneden de Havenweg komt te liggen. Door combinatie van deze maatregelen wordt de beoogde reductie wel bereikt;
- Door het afdekken van de voorbezinktanks kan met de huidige geldende ruwheid voor het gebied van  $0,215 \text{ m}$  worden bereikt dat de contour van  $1,5 \text{ OUE}/\text{m}^3$  als 98-percentielwaarde beneden de Havenweg komt te liggen;
- Wanneer een combinatie van bronmaatregelen en verhoging van de ruwheid naar  $0,25 \text{ m}$  (groenstrook van  $8 \text{ m}$  op een onderlinge afstand van  $120 \text{ m}$ ) wordt gerealiseerd, ligt bij alle genoemde bronmaatregelen de contour van  $1,5 \text{ OUE}/\text{m}^3$  als 98-percentielwaarde beneden de Havenweg.

## Bijlage 3: Ontwerpvergunning RWZI

DE OMGEVINGSDIENST VOOR EEN SCHOON EN VEILIG ZEELAND



### OMGEVINGSVERGUNNING VAN GEDEPUTEERDE STATEN VAN ZEELAND

Aan: RWZI Walcheren (Waterschap Scheldestromen)  
Fort de Ruijterweg 4  
4389 VM Ritthem

Kenmerk: W-AOV160063


Afdeling: Vergunningverlening

Datum: 15 juni 2016

Onderwerp: Revisie omgevingsvergunning voor milieu voor het veranderen van een inrichting en het in werking hebben van een inrichting na die verandering, zoals bedoeld in artikel 2.1, eerste lid onder e en artikel 2.6 Wabo.

#### Samenvatting besluit

Wij hebben besloten om op **juni 2016** aan Waterschap Scheldestromen voor de RWZI Walcheren gelegen aan de Fort de Ruijterweg 4 in Ritthem de gevraagde revisievergunning te verlenen.



Figuur 1: controlepunten 1 t/m 4

## 8. Geur

### 8.1 Geuronderzoek

- 8.1.1 Na de inrichting van het marinierskazerne terrein dient een nieuw geuronderzoek uitgevoerd te worden ten behoeve van het vaststellen van de geurcontour. Het rapport van dit geuronderzoek dient uiterlijk voor 1 januari 2021 ter goedkeuring worden aangeboden aan het bevoegd gezag.

dan 50 dB(A) ter plaatse van gevoelige gebouwen.

### 5.9.2 Beoordeling

In het bij de aanvraag gevoegde akoestisch rapport zijn de geluidsniveaus onderzocht op 10 beoordelingspunten gelijkelijk verdeeld over de zonegrens en 3 beoordelingspunten op nabijgelegen woningen. De 10 beoordelingspunten zijn bedoeld ter beoordeling van de geluidsbelasting en de langtijdgemiddelde beoordelingsniveaus op de zonegrens en de 3 beoordelingspunten op de woningen ter beoordeling van de L<sub>Amax</sub> niveaus. De indirecte hinder is niet berekend. Dat is omdat maar enkele voertuigen per dag van en naar de inrichting rijden en de dichtstbijzijnde woning op enige afstand van de weg ligt. In zo'n geval kan er zondermeer van worden uitgegaan dat de waarde van 50 dB(A) niet wordt overschreden.

#### *Langtijdgemiddelde beoordelingsniveaus*

Het onderzoek laat zien dat het langtijdgemiddelde beoordelingsniveau op de 10 beoordelingspunten in de dag-, avond- en nachtperiode voldoet aan de grenswaarden. Daarmee wordt tevens voldaan aan de toegestane geluidsbelasting op de zonegrens.

#### *L<sub>Amax</sub> niveaus*

De RWZI is een inrichting die, behalve overdag, een vrij constant geluid produceert. Overdag treden verschillen op als gevolg van laad- en losactiviteiten. De L<sub>Amax</sub> niveaus vanwege deze activiteiten voldoen ruim aan de voor die periode geldende grenswaarde. Besloten is om alleen voor de activiteiten overdag een grenswaarde vast te stellen.

#### *Best beschikbare technieken*

De in het model gehanteerde bronvermogens zijn enerzijds gebaseerd op metingen aan bestaande installatie en anderzijds op kengetallen van de nieuwe Energiefabriek. Ondanks dat berekend is dat het geprognosticeerde bronvermogen van de energiefabriek 8 dB lager is dan het bronvermogen van de bestaande installatie, waardoor je kunt zeggen dat de bijdrage van de Energiefabriek beperkt is, hechten wij er waarde aan dat binnen drie maanden nadat de Energiefabriek in gebruik is genomen, de fabriek wordt ingemeten en op basis daarvan binnen zes maanden een geactualiseerd akoestisch onderzoek aan ons ter beoordeling wordt overgelegd.

#### *Beoordelingspunten*

In voorschrift 7.1.1 zijn vier van de tien beoordelingspunten als controlepunt opgenomen. Dat is voldoende om de geluidsuitstraling in alle windrichtingen te zekeren. Deze punten komen overeen met de beoordelingspunten 2, 4, 8 en 10 uit het akoestisch onderzoek

## 5.10 Geur

### 5.10.1 Landelijk beleid

Het Nederlandse geurbeleid is opgenomen in artikel 2.7a van het Activiteitenbesluit en in de Handleiding geur: bepalen van het aanvaardbaar hinderniveau van industrie en bedrijven (niet veehouderijen). Als algemene doelstelling geldt het zoveel mogelijk beperken van bestaande hinder en het voorkomen van nieuwe hinder. Daarbij staat het afwegingsproces voor het vaststellen van het aanvaardbaar hinderniveau centraal. Het aanvaardbaar hinderniveau wordt per situatie vastgesteld en op grond van het Activiteitenbesluit als maatwerkvoorschrift aan de vergunning verbonden. Alleen als de emissies van de inrichting

in het Activiteitenbesluit uitgezonderd zijn, worden de geuremissies in de vergunning beoordeeld.

Het bevoegd gezag bepaalt welke mate van hinder als aanvaardbaar wordt beschouwd. Als leidraad voor het afwegingsproces dat daarbij doorlopen wordt geldt de hindersystematiek Geur. Deze hindersystematiek, die is vastgelegd in hoofdstuk 3 van de Handleiding geur, benoemt de verschillende aspecten die in het afwegingsproces moeten worden meegenomen om te komen tot een zorgvuldige bepaling van het aanvaardbaar hinderniveau. De aspecten die bij het vaststellen van het aanvaardbaar hinderniveau worden meegewogen zijn eveneens opgenomen in het derde lid van artikel. 2.7a van het Activiteitenbesluit.

### 5.10.2 Provinciaal beleid

Voor bedrijven waarvoor de Provincie Zeeland bevoegd gezag is, wordt ten minste een situatie bereikt waarbij sprake is van een aanvaardbaar hinderniveau. Nieuwe situaties met geuroverlast worden voorkomen.

Voor situaties waar sprake is van geuroverlast zal de Provincie via maatregelen bij de bron de overlast terugdringen. Voor de intensieve veehouderij past de Provincie de standaardnormen uit de Wet geurhinder en veehouderij toe. Nieuwe situaties van geuroverlast dienen voorkomen te worden door in de planvorming rekening te houden met geurhinder via het ruimtelijk spoor en/of via maatregelen bij de bron.

#### Aanvaardbaar hinderniveau

Voor de invulling van het aanvaardbaar hinderniveau en voor een goede afstemming met het ruimtelijk beleid hanteert de Provincie een toetsingskader waarbij de hinderlijkheid, de tijd en aard van de bestemming worden meegewogen.

	Gevoelige bestemming	Minder gevoelige bestemming
Bestaande situatie	H=-1 als 98-percentiel	H=-1 als 95-percentiel
Nieuwe situatie	H=-1 als 98 percentiel	H=-1 als 95 percentiel

H: hedonische waarde

Gevoelige bestemmingen:

woon- en leefgebieden inclusief ziekenhuizen, scholen, verzorgings-, verpleeg- en ziekenhuizen, asielzoekerscentra, verblijfsrecreatie.

Minder gevoelig:

bedrijfswoningen, kantoren op bedrijventerreinen, woningen in het landelijk gebied, dagrecreatie.

### 5.10.3 Toetsingskader

De aanvraag voor een revisievergunning voor de RWZI Walcheren bevat een geactualiseerd geuronderzoek vanwege de volgende technische wijzingen: het buiten gebruik stellen van een slibopslagtank, de plaatsing van een struvietreactor en een reactor

deelstroombehandeling stikstof. De hoeveelheden behandeld water en slib veranderen niet ten opzichte van de huidige vergunde situatie.

De RWZI is een type C inrichting en valt gedeeltelijk onder het Activiteitenbesluit, naast de omgevingsvergunning. Luchtvoorschriften in het Activiteitenbesluit voor de activiteit behandeling van stedelijk afvalwater, gaan in op geur. Bij communale RWZI 's valt het hele zuiveringsproces in de waterlijn onder deze activiteit. Ook op de slibindikking en mechanische ontwatering van slib in de sliblijn is het Activiteitenbesluit van toepassing. Verdere verwerking van slib, zoals slibvergisting, valt niet onder deze activiteit. Hiervoor kunnen, indien de geurhinder niet aan een aanvaardbaar niveau zou voldoen, voorschriften in een omgevingsvergunning worden opgenomen.

De RWZI is een bestaande inrichting waarvoor het overgangsrecht volgens artikel 3.5.b lid. 8 van het Activiteitenbesluit van toepassing is. Lid 8 van dat artikel geeft aan dat de geurbelasting bij geurgevoelige objecten als gevolg van de RWZI niet hoger mag zijn dan de geurbelasting voorafgaand aan de verandering, tenzij voldaan wordt aan de geurbelastingsnormen uit artikel 3.5b. In artikel 3.5b lid 1 is aangegeven dat de geurbelasting ter plaatse van geurgevoelige objecten maximaal  $0,5 \text{ OU}_E/\text{m}^3$  als 98-percentiel mag bedragen. Volgens artikel 3.5b lid 2 is een hogere geurbelasting tot maximaal  $1 \text{ OU}_E/\text{m}^3$  als 98-percentiel toegestaan bij geurgevoelige objecten:

- op een gezondeerd industrieterrein;
- op een bedrijventerrein;
- buiten de bebouwde kom.

Bij de aanvraag is een geurrapport gevoegd dat is opgesteld door Tauw (kenmerk N014-1224646HJR-rvb-V02-NL d.d. 28 mei 2015). In het rapport zijn de geuremissies van de verschillende procesonderdelen bepaald met de emissiefactoren uit bijlage 5 van de Activiteitenregeling. Voor de berekening van de geurimmissie (geurbelasting in de omgeving) is gebruik gemaakt van het verspreidingsmodel op basis van het NNM (nieuw nationaal model), zoals eveneens is voorgeschreven in het Activiteitenbesluit. In de rapportage zijn de berekende immissieconcentraties weergegeven uitgedrukt in contouren. De methode van onderzoek voldoet daarmee aan de eisen van het Activiteitenbesluit.

Wij hebben het geuronderzoek tevens inhoudelijk beoordeeld en akkoord bevonden.

Uit de berekende geurcontour blijkt dat de aangevraagde verandering geen invloed heeft op de vergunde geurcontour van de inrichting. De aangevraagde geurcontour wordt kleiner.

Verder stellen wij vast dat alle geurrelevante onderdelen van de verwerking van slib zijn meegenomen in het geuronderzoek en er anderszins geen aanwijzingen zijn dat sprake is van onaanvaardbare hinder. Wij merken op dat biogasopwekking plaats vindt in de slibgisting binnen een gesloten systeem. Voor de nieuwe Wkk geldt op basis van het STOWA-onderzoek "Inventarisatie geuremissie bij nieuwe onderdelen op RWZI's (rapportnr. 40.2013) dat geen relevante geuremissie is te verwachten. Het stellen van aanvullende voorschriften is daarom niet aan de orde.

## 5.11 Lucht

Het algemene beleid is gericht op het terugdringen van emissies naar de lucht door het toepassen van BBT en op het halen van de luchtkwaliteitseisen uit de Wm.

W-AOV160063

39

#### Bijlage 4: Overeenkomst Gemeente Vlissingen en Defensie m.b.t. NGE

### Overeenkomst tussen de gemeente Vlissingen en Ministerie van Defensie voor onderzoek, benadering en ruiming van Niet Gesprongen Explosieven ter plaatse van exploitatiegebied Marinierskazerne gelegen in de gemeente Vlissingen.

De ondergetekenden:

1. De gemeente Vlissingen, te dezen rechtsgeldig vertegenwoordigd krachtens artikel 171 Gemeentewet door de burgemeester, drs. A.R.B. van den Tillaar, handelend ter uitvoering van het besluit van het college van burgemeester en wethouders van de gemeente d.d. 21 juni 2016, hierna te noemen "**de gemeente**"

en

2. Staat der Nederlanden, te dezen rechtsgeldig vertegenwoordigd door de waarnemend Commandant Commando DienstenCentra, de heer F.Foreman, te dezen handelend namens de Minister van Defensie, hierna te noemen "**Defensie**"

gezamenlijk verder aan te duiden als: partijen;

#### OVERWEGENDE DAT

1. Defensie op Buitenhaven/Oostelijke Bermweg wil gaan bouwen een Marinierskazerne, hierna te noemen het project, en ten behoeve daarvan grondroerende werkzaamheden dieper dan 0,4 m –mv zal gaan verrichten;
2. Op 3 oktober 2013 door de gemeenteraad beleid is vastgesteld met betrekking tot niet gesprongen conventionele explosieven uit de Tweede Wereldoorlog (CE);
3. Op of in de nabijheid van het genoemde perceel oorlogshandelingen hebben plaatsgevonden en er na de WOII geen grootschalige grondroerende werkzaamheden plaats hebben gevonden;
4. Het in verband met de risico's voor de openbare orde en veiligheid en de arbeidsveiligheid noodzakelijk is aanwezige explosieven op te sporen voorafgaand aan grondroerende werkzaamheden;
5. Genoemd beleid bij alle grondroerende werkzaamheden dieper dan 0,4 m –mv voorschrijft dat er onderzoek naar CE uitgevoerd dient te worden;
6. De gemeente op grond van de "Bommenregeling" in het Gemeentefonds, een aanvraag kan indienen bij het Ministerie van Binnenlandse Zaken en Koninkrijksrelaties, voor een bijdrage in de kosten voor onderzoek, benaderen en ruimen van explosieven uit de Tweede Wereldoorlog.

Paraaf Defensie

Paraaf Gemeente Vlissingen



7. de "Bommenregeling" financieel eindig is en er derhalve geen garantie wordt gegeven dat genoemde bijdrage van het Ministerie wordt verkregen.

#### VERKLAREN DAT:

1. De gemeente zorg zal dragen voor de procedure ten behoeve van het indienen van een verzoek om een bijdrage bij het Ministerie van Binnenlandse Zaken en Koninkrijksrelaties, Directoraat-generaal Bestuur en Koninkrijksrelaties, betreffende de kosten van onderzoek, benaderen en ruimen van CE in het kader van het project;
2. Defensie verantwoordelijk is voor het aandragen van de benodigde bescheiden benodigd voor een verzoek bij het ministerie overeenkomstig bijlage 1.
3. Defensie aansprakelijk is voor alle financiële consequenties betreffende de opsporing en ruiming van CE in het kader van het project;
4. De gemeente in geen enkel geval de verantwoordelijkheid draagt voor de financiële consequenties van onderzoek, benaderen en ruimen van CE.

#### EN ZIJN OVEREENGEKOMEN ALS VOLGT:

##### Artikel 1 : Verantwoordelijkheden:

Partijen zijn de volgende verantwoordelijkheidsregeling overeengekomen:

1. De kosten voor onderzoek, benaderen en ruimen van explosieven komen volledig voor rekening en risico van Defensie.
2. Defensie zal als opdrachtgever fungeren voor onderzoek, benaderen en ruimen van explosieven in het kader van het onderhavige project en is richting de gemeente en het opsporingsbedrijf het aanspreekpunt inzake onderzoek, benaderen en ruimen.
3. De gemeenteraad wordt een besluit voorgelegd inzake het aanvragen van een bijdrage in de kosten voor onderzoek, benaderen en ruimen van explosieven in het kader van het project. Bij een positief besluit wordt hiertoe een aanvraag ingediend bij de Minister van Binnenlandse zaken en Koninkrijksrelaties zulks conform de daarvoor geldende "Bommenregeling".
4. Het contact tussen het Ministerie van Binnenlandse zaken en Koninkrijksrelaties zal via de gemeente geschieden.
5. Indien het Ministerie van Binnenlandse zaken en Koninkrijksrelaties het verzoek honoreert, boekt de gemeente na ontvangst van de suppletie de ontvangen bijdrage binnen 14 dagen over aan Defensie.
6. Defensie vrijwaart de gemeente voor iedere (financiële) aansprakelijkheid samenhangende met het CE-bodemonderzoek in het kader van het project.

##### Artikel 2: Duur overeenkomst

1. Deze overeenkomst eindigt na de financiële afwikkeling van het project, op grond van het besluit van het ministerie van BZK op het verzoek om een bijdrage in de kosten van onderzoek, benaderen en ruimen van CE.

Artikel: 3: Toepasselijk recht

1. Op deze overeenkomst is Nederlands recht van toepassing

Aldus op de laatste van de twee hierna genoemde data overeengekomen en in tweevoud ondertekend,

Vlissingen, 22 juni 2016

Vlissingen, 22 juni 2016



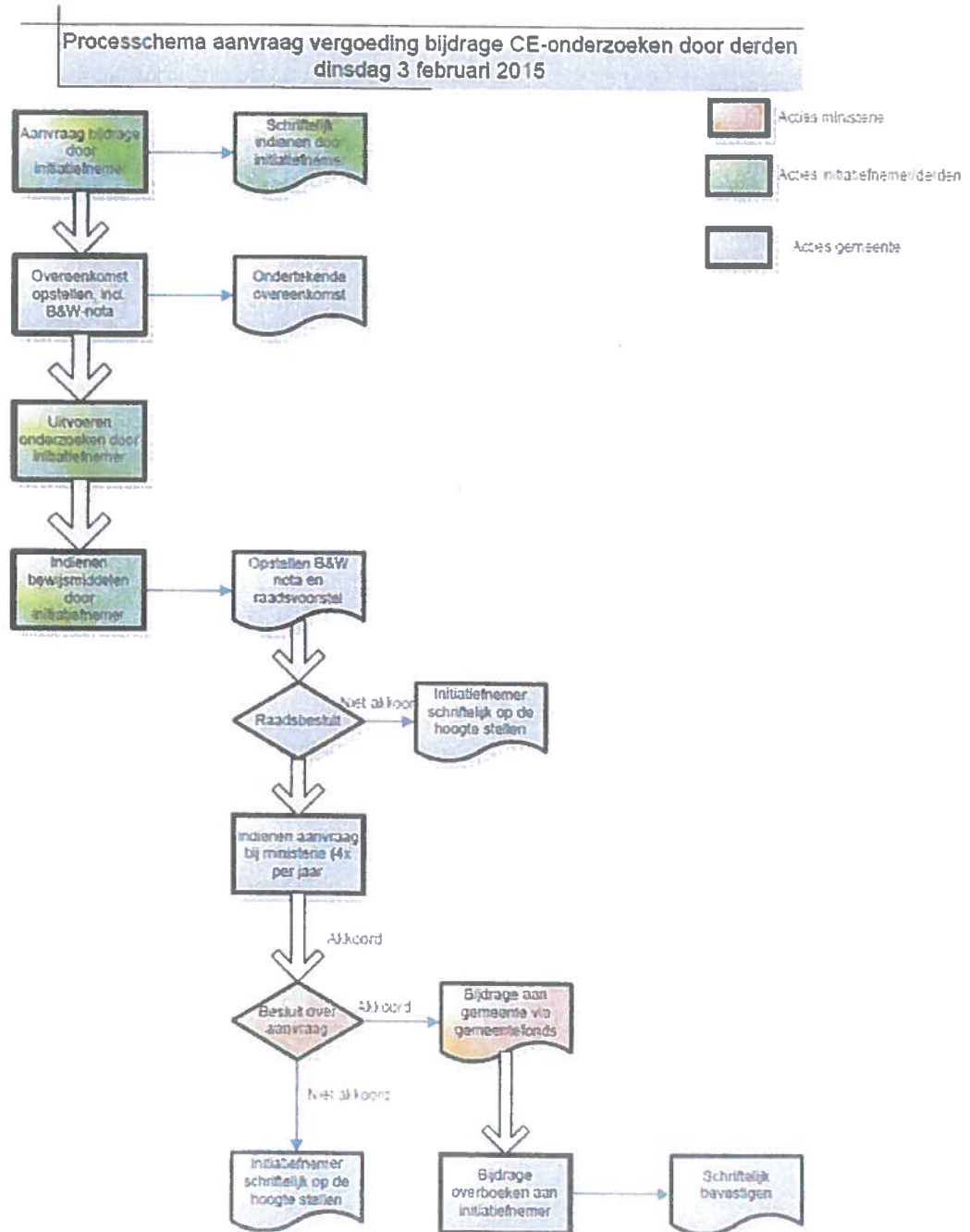
drs. A.R.B. van den Tillaar  
Gemeente Vlissingen

F. Foreman,  
Ministerie van Defensie

Bijlage 1: Benodigde bescheiden t.b.v. verzoek aan ministerie van BZK

- Onderzoeksrapport (Proces Verbaal van Oplevering)
- Kopie Facturen onderzoek

Bijlage 2:



**Bijlage 5: Overeenkomst Gemeente Vlissingen en Provincie Zeeland m.b.t. NGE**

**Overeenkomst tussen de gemeente Vlissingen en Provincie Zeeland voor onderzoek, benadering en ruiming van Niet Gesprongen Explosieven ter plaatse van exploitatiegebied Marinierskazerne gelegen in de gemeente Vlissingen.**

De ondergetekenden:

1. De gemeente Vlissingen, te dezen rechtsgeldig vertegenwoordigd krachtens artikel 171 Gemeentewet door de burgemeester, drs. A.R.B. van den Tillaar, handelend ter uitvoering van het besluit van het college van burgemeester en wethouders van de gemeente d.d. 21 juni 2016, hierna te noemen "de gemeente"

en

2. De provincie Zeeland, te dezen rechtsgeldig vertegenwoordigd krachtens artikel 176 lid 2 Provinciewet door gedeputeerde mevrouw C..M.M. Schönknecht-Vermeulen, handelend ter uitvoering van het besluit van het college van Gedeputeerde Staten d.d. 7 juni 2016, hierna te noemen "de Provincie"

gezamenlijk verder aan te duiden als: partijen;

**OVERWEGENDE DAT**

1. De provincie grondroerende werkzaamheden dieper dan 0,4 m –mv zal gaan verrichten op de voor de Marinierskazerne bestemde gronden bij de Buitenhaven/Oostelijke Bermweg bij het benaderen van voor afwerpmunitie verdachte locaties, hierna te noemen het project;
2. Op 3 oktober 2013 door de gemeenteraad beleid is vastgesteld met betrekking tot niet gesprongen conventionele explosieven uit de Tweede Wereldoorlog (CE);
3. Op of in de nabijheid van het genoemde perceel oorlogshandelingen hebben plaatsgevonden en er na de WOII geen grootschalige grondroerende werkzaamheden plaats hebben gevonden;
4. Het in verband met de risico's voor de openbare orde en veiligheid en de arbeidsveiligheid noodzakelijk is aanwezige explosieven op te sporen voorafgaand aan grondroerende werkzaamheden;
5. Genoemd beleid bij alle grondroerende werkzaamheden dieper dan 0,4 m –mv voorschrijft dat er onderzoek naar CE uitgevoerd dient te worden;
6. De gemeente op grond van de "Bommenregeling" in het Gemeentefonds, een aanvraag kan indienen bij het Ministerie van Binnenlandse Zaken en

Koninkrijksrelaties, voor een bijdrage in de kosten voor onderzoek, benaderen en ruimen van explosieven uit de Tweede Wereldoorlog.

7. de "Bommenregeling" financieel eindig is en er derhalve geen garantie wordt gegeven dat genoemde bijdrage van het Ministerie wordt verkregen.

#### VERKLAREN DAT:

1. De gemeente zorg zal dragen voor de procedure ten behoeve van het indienen van een verzoek om een bijdrage bij het Ministerie van Binnenlandse Zaken en Koninkrijk aangelegenheden, Directoraat-generaal Bestuur en Koninkrijksrelaties, betreffende de kosten van de opsporing en ruiming van CE in het kader van het project;
2. De Provincie verantwoordelijk is voor het aandragen van de benodigde bescheiden benodigd voor een verzoek bij het ministerie overeenkomstig bijlage 1.
3. De Provincie aansprakelijk is voor alle financiële consequenties betreffende de opsporing en ruiming van CE in het kader van het project;
4. De gemeente in geen enkel geval de verantwoordelijkheid draagt voor de financiële consequenties van de opsporing en ruiming van CE.

#### EN ZIJN OVEREENGEKOMEN ALS VOLGT:

##### Artikel 1 : Verantwoordelijkheden:

Partijen zijn de volgende verantwoordelijkheidsregeling overeengekomen:

1. De kosten voor onderzoek, benaderen en ruimen van explosieven in het kader van het onderhavige project komen volledig voor rekening en risico van de Provincie.
2. De Provincie zal als opdrachtgever fungeren voor onderzoek, benaderen en ruimen van explosieven in het kader van het onderhavige project en is richting de gemeente en het opsporingsbedrijf het aanspreekpunt inzake onderzoek, benaderen en ruimen.
3. De gemeenteraad wordt een besluit voorgelegd inzake het aanvragen van een bijdrage in de kosten voor onderzoek, benaderen en ruimen van explosieven in het kader van het project. Bij een positief besluit wordt hiertoe een aanvraag ingediend bij de Minister van Binnenlandse zaken en Koninkrijksrelaties zulks conform de daarvoor geldende "Bommenregeling".
4. Het contact tussen het Ministerie van Binnenlandse zaken en Koninkrijksrelaties zal via de gemeente geschieden.
5. Indien het Ministerie van Binnenlandse zaken en Koninkrijksrelaties het verzoek honoreert, boekt de gemeente na ontvangst van de suppletie de ontvangen bijdrage binnen 14 dagen over aan De Provincie.
6. Onverminderd het bepaalde in de samenwerkingsovereenkomst tussen de provincie Zeeland en de gemeente Vlissingen d.d. 6 januari 2015 vrijwaart de



G E M E E N T E  
VLISSINGEN



Provincie  
Zeeland

Provincie de gemeente voor iedere (financiële) aansprakelijkheid samenhangende met het CE-bodemonderzoek in het kader van het project.

Artikel 2: Duur overeenkomst

1. Deze overeenkomst eindigt na de financiële afwikkeling van het project, op grond van het besluit van het ministerie van BZK op het verzoek om een bijdrage in de kosten van onderzoek, benaderen en ruimen van CE.

Artikel: 3: Toepasselijk recht

1. Op deze overeenkomst is Nederlands recht van toepassing

Aldus op de laatste van de twee hierna genoemde data overeengekomen en in tweevoud ondertekend,

Vlissingen, 22 juni 2016

Vlissingen, 22 juni 2016

~~dr. A.B.B. van den Tillaar~~  
Gemeente Vlissingen

~~mevr. C.M.M. Schönknecht-Vermeulen~~  
Provincie Zeeland

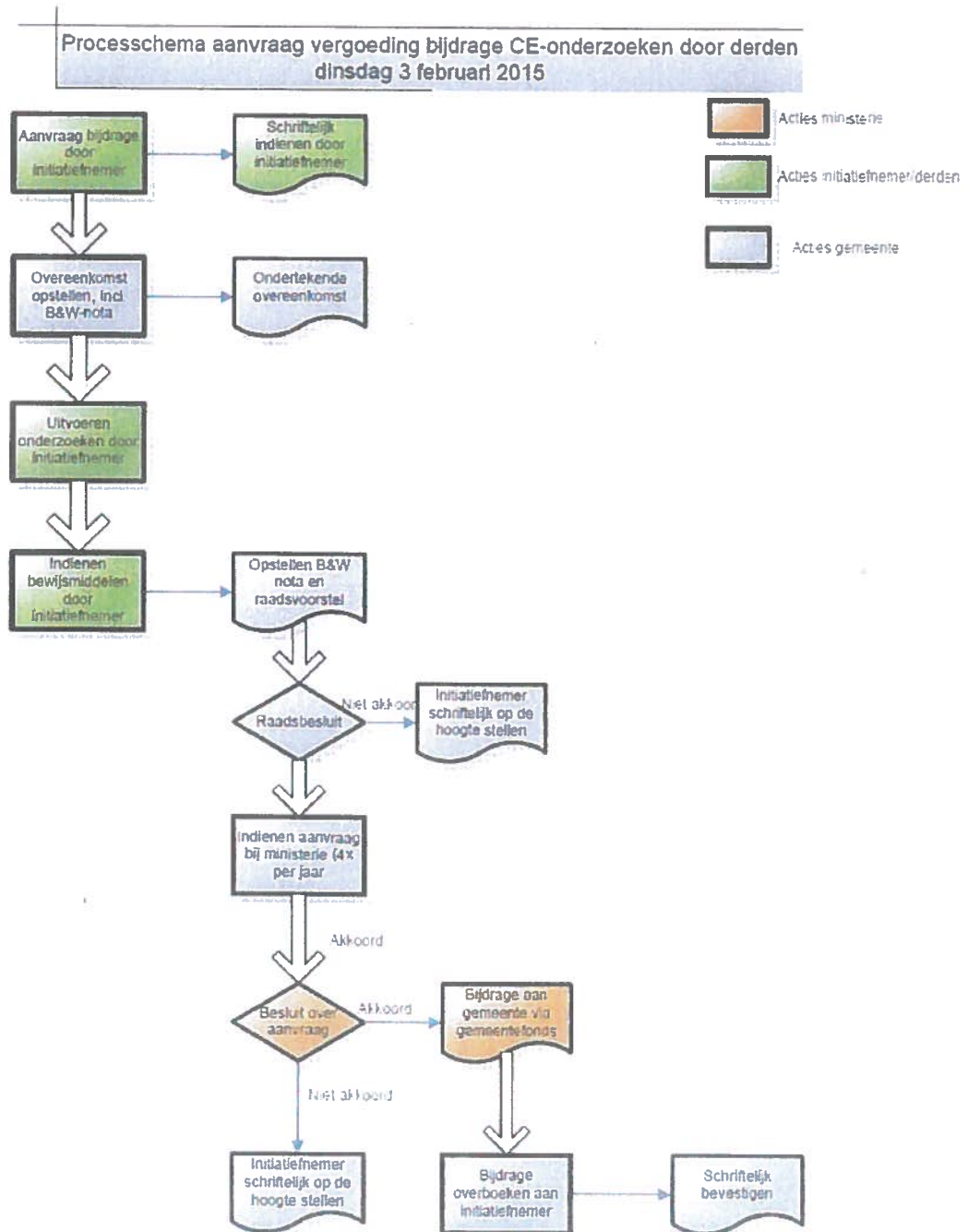
Bijlage 1: Benodigde bescheiden t.b.v. verzoek aan ministerie van BZK

- Onderzoeksrapport (Proces Verbaal van Oplevering)
- Kopie Facturen onderzoek





Bijlage 2:





---

## Bijlage 6 bij Bestuursovereenkomst Kostendeling Grondossier Michiel Adriaanszoon de Ruyterkazerne

De volgende onderzoeken op het gebied van bodemonderzoek zijn afgerond en daarmee is de nulsituatie in kaart gebracht:

- 'Aanvullend bodemonderzoek toekomstige Marinierskazerne Vlissingen, Deelgebied 5 en 7', AnteaGroup, projectnummer 403504, 28 augustus 2015.
- 'Eindrapport nader onderzoek asbest in puin Havenweg 5 te Ritthem (Locatie 16: De Dreuf)', Sagro Milieu Advies Zeeland B.V., projectnummer 23150071, 22 september 2015.
- 'Eindrapport verkennend onderzoek asbest Havenweg te Vlissingen', Sagro Milieu Advies Zeeland B.V., projectnummer 23150071-VOasb, 22 oktober 2015.
- 'Eindrapport aanvullend en nader bodemonderzoek toekomstig terrein Michiel Adriaanszoon de Ruyterkazerne te Vlissingen', Sagro Milieu Advies Zeeland B.V., projectnummer 23150071, 16 november 2015.
- 'Eindrapport nader bodemonderzoek oliespot in voormalige tankgracht Michiel Adriaanszoon de Ruyterkazerne te Vlissingen', Sagro Milieu Advies Zeeland b.v., projectnummer 23150174, 11 december 2015.
- 'Eindrapport aanvullend verkennend onderzoek asbest Havenweg te Vlissingen', Sagro Milieu Advies Zeeland B.V., projectnummer 23150071-VOasb.aan, 18 januari 2016.
- 'Eindrapport aanvullend bodemonderzoek toekomstig terrein Michiel Adriaanszoon de Ruyterkazerne, locaties 2 & 8 te Vlissingen', Sagro Milieu Advies Zeeland B.V., projectnummer 23150071AO, 4 februari 2016.