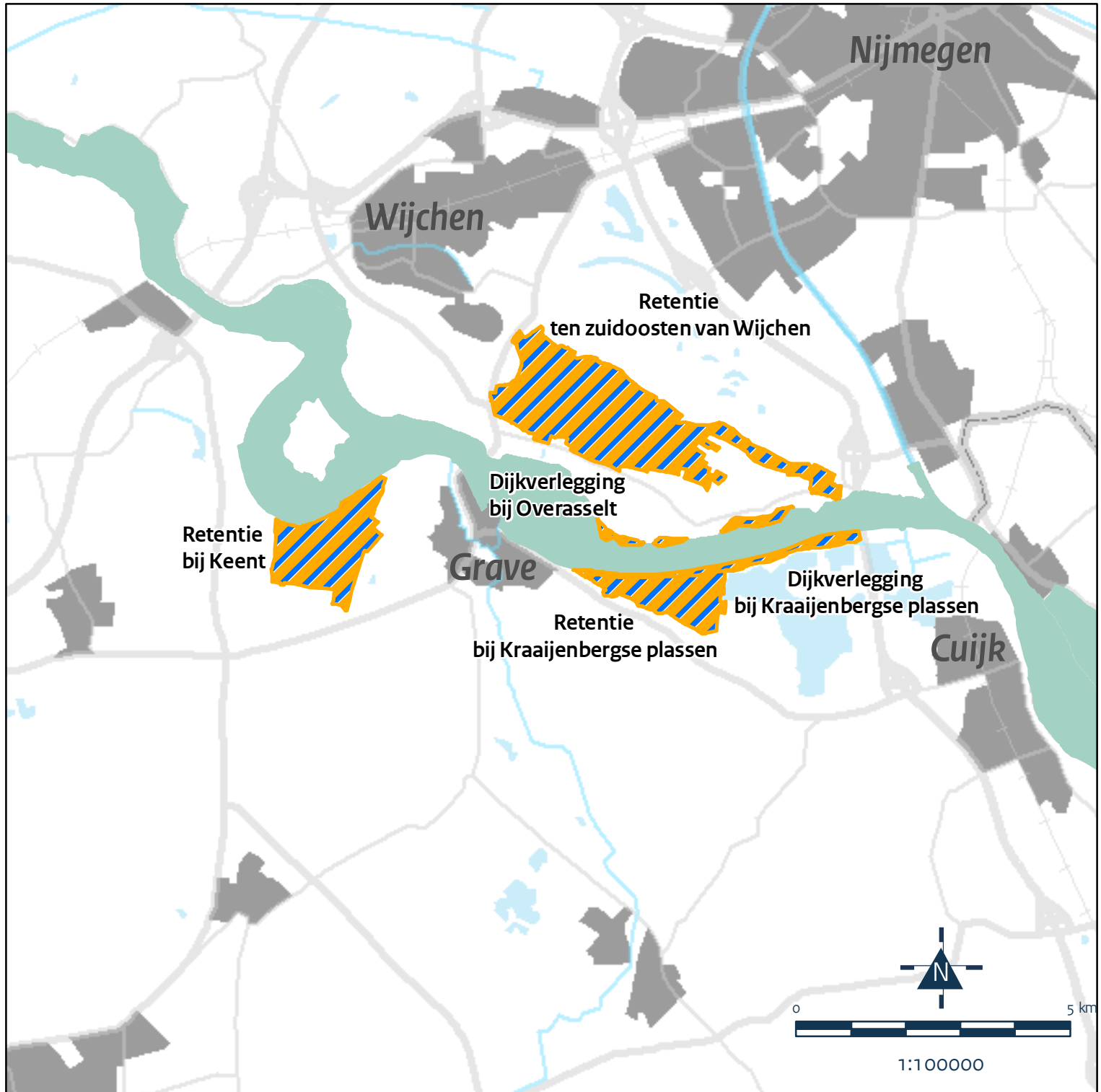




Gebiedsreservering Maas voor de lange termijn

Retentie bij Keent, bij Kraaijenbergse plassen en ten Zuidoosten van Wijchen
Dijkverlegging bij Kraaijenbergse plassen en bij Overasselt



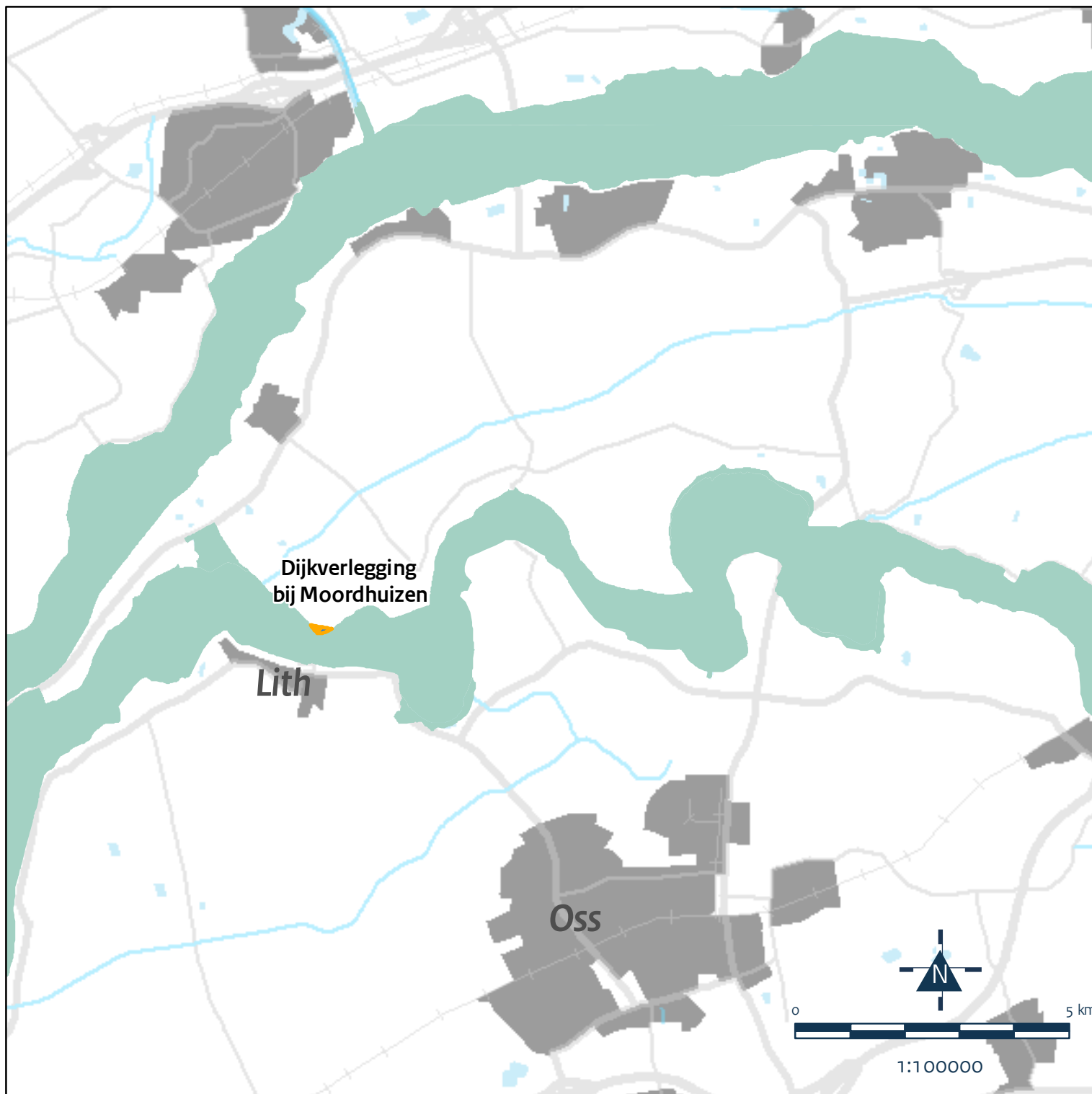
Legenda

-  Gebiedsreserveringen voor de lange termijn
-  Rivierbed





Gebiedsreservering Maas voor de lange termijn

Dijkverlegging bij Moordhuizen



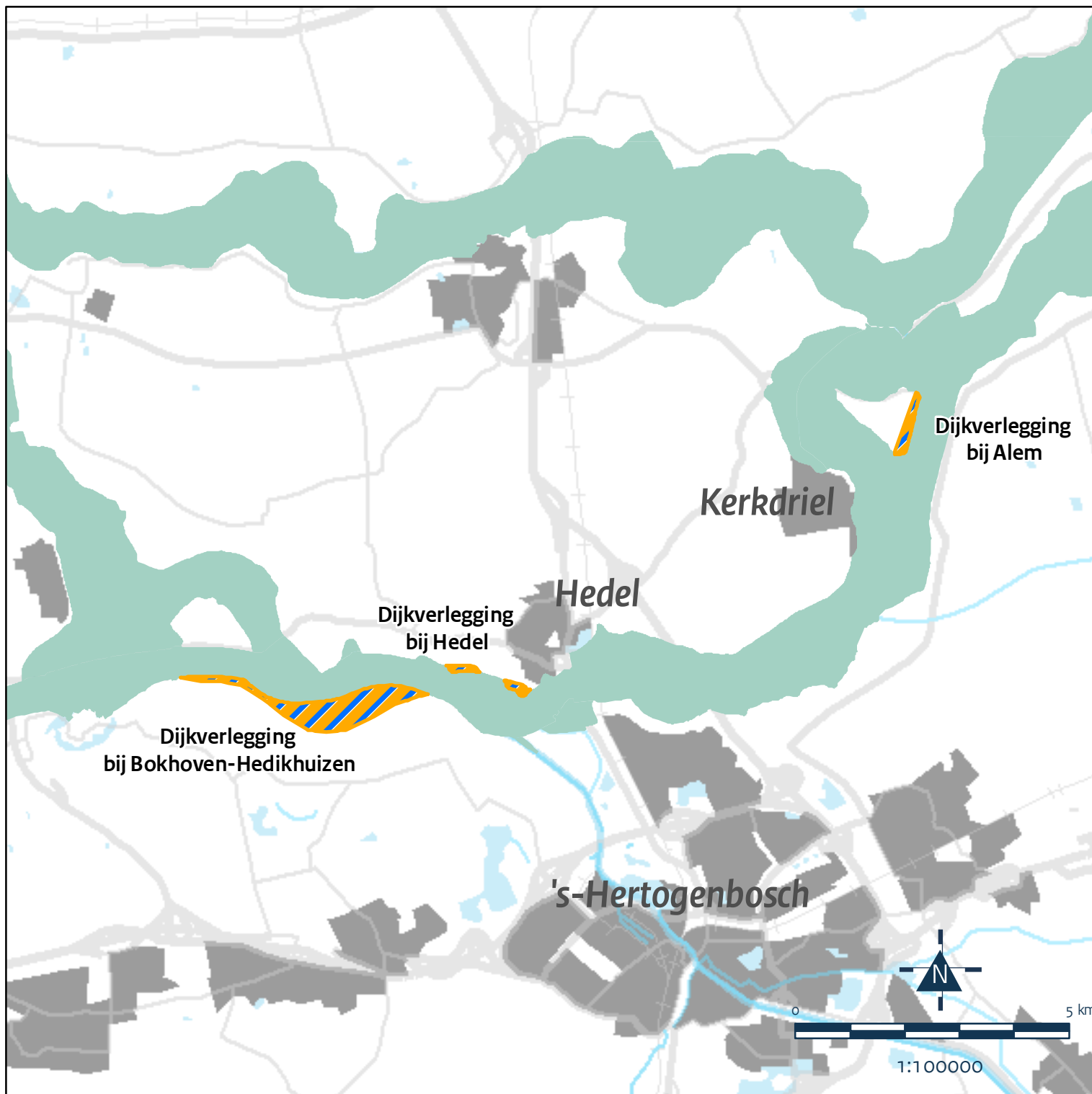
Legenda

-  Gebiedsreserveringen voor de lange termijn
-  Rivierbed





Gebiedsreservering Maas voor de lange termijn

Dijkverlegging bij Alem, bij Hedel en bij Bokhoven-Hedikhuizen



Legenda

-  Gebiedsreserveringen voor de lange termijn
-  Rivierbed



Kaart 1 Locatie vestigingsplaatsen elektriciteitsproductie en hoogspanningsverbindingen

legenda

- Vestigingsplaats elektriciteitsproductie
- Hoogspanningsverbinding 380 kV (bestaand)
- Hoogspanningsverbinding 220 kV (bestaand)
- - - Nieuwe hoogspanningsverbinding (indicatief)
- ⋯ Tracéverbinding Randstad 380kV (indicatief)
- - - Tracéverbinding Maasvlakte-Engeland
- Tracéverbinding NorNed
- Grote steden
- - - Provinciegrens





Legend

— Amvb_RDIJ_kwantiteit_Merge

Deze lijn is vrijwel overeenkomstig met de waterkwantiteitlijn
091015_lwaterkwantiteit zoals RDIJ deze gebruikt bij de Waterwet.

door Waterdienst C simons

Bijlage X bij Besluit algemene regels ruimtelijke ordening

Kaart werelderfgoed

