


## Bijlage 2: Kaarten 2006 – 2012: ammoniak (B2) en chloor (B3)

### Spoortransport gevaarlijke stoffen 2012 Toxisch gas - B2 (afgerond)

(Beladen wagens op jaarbasis)



Opdrachtgever: Vervoer en Dienstregeling  
Martijn Kant  
Visualisatie: AM Informatie InfraDataCenter  
Datum: 6 mei 2013  
Databronnen: IDC


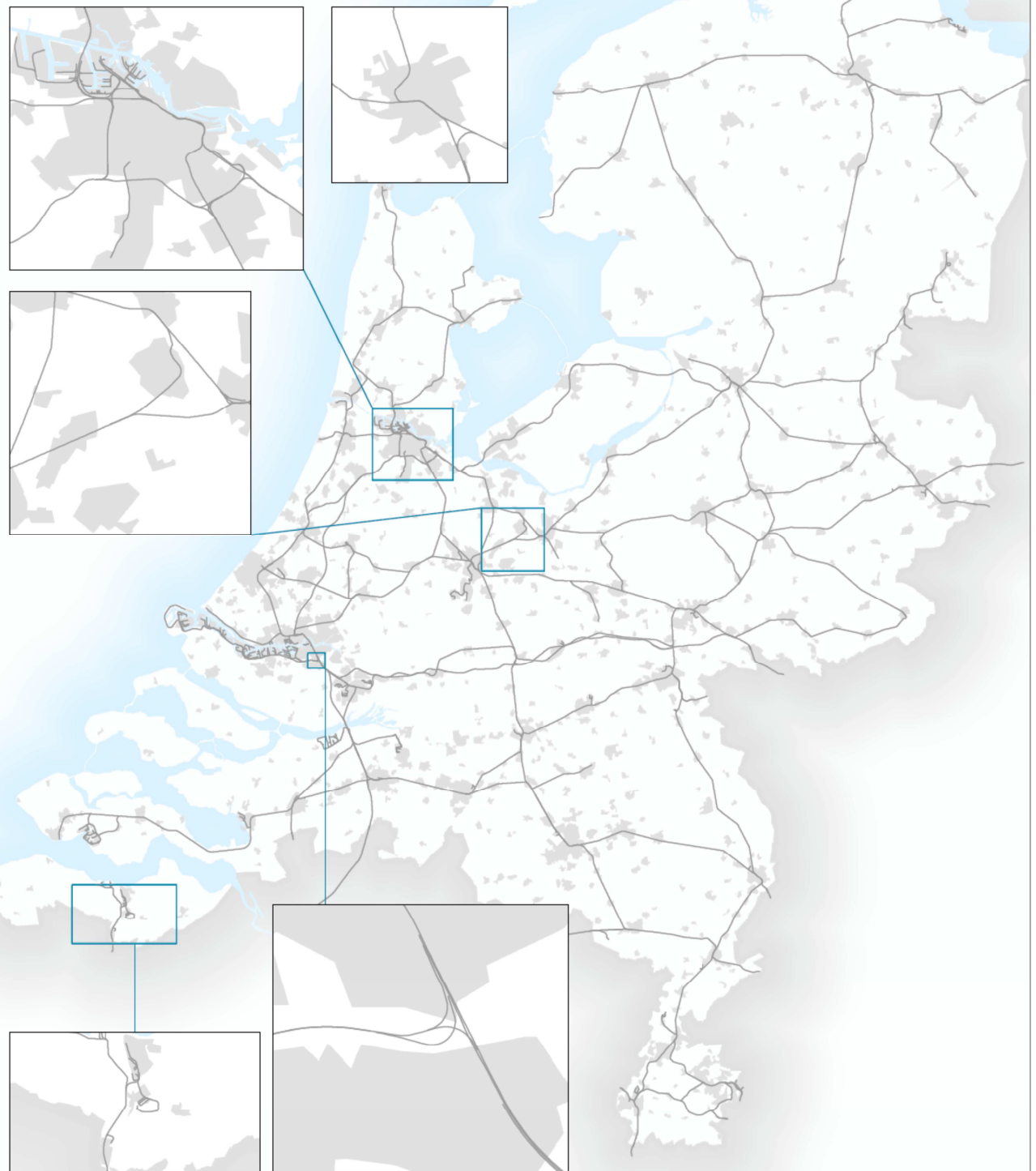
**ProRail**

0 20 40 km

# Spoortransport gevaarlijke stoffen 2012

## Zeer toxisch gas - B3 (afgerond)

(Beladen wagens op jaarbasis)



Opdrachtgever: Vervoer en Dienstregeling  
Martijn Kant  
Visualisatie: AM Informatie InfraDataCenter  
Datum: 6 mei 2013  
Databronnen: IDC

0 20 40 km

**ProRail**

AM-13-0018

# Spoortransport gevaarlijke stoffen 2011

## Toxisch gas - B2 (afgerond)

(Beladen wagens op jaarbasis)



- 10 - 500
- 501 - 1000
- 1001 - 2000
- 2001 - 5000
- 5001 - 18650

Opdrachtgever: Vervoer en Dienstregeling  
Martijn Kant

Visualisatie: AM Informatie InfraDataCenter  
Datum: 13 april 2012

Databronnen: IDC

**ProRail**

0 20 40 km

APR-11-2011

# Spoortransport gevaarlijke stoffen 2011

## Zeer toxisch gas - B3 (afgerond)

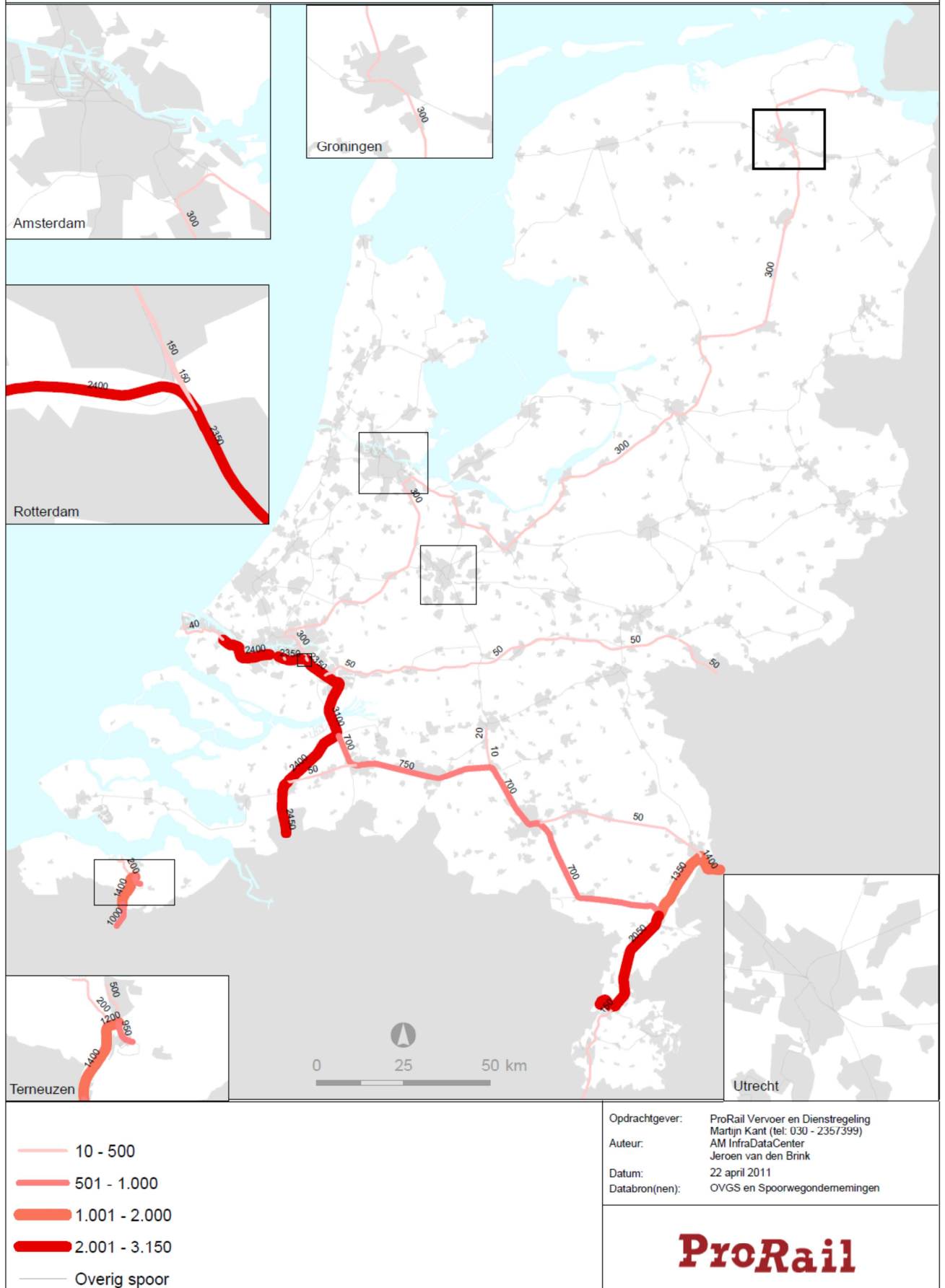
(Beladen wagens op jaarbasis)



# Spoortransport gevaarlijke stoffen 2010

## Toxisch gas - B2 (afgerond)

(Beladen wagens op jaarbasis)



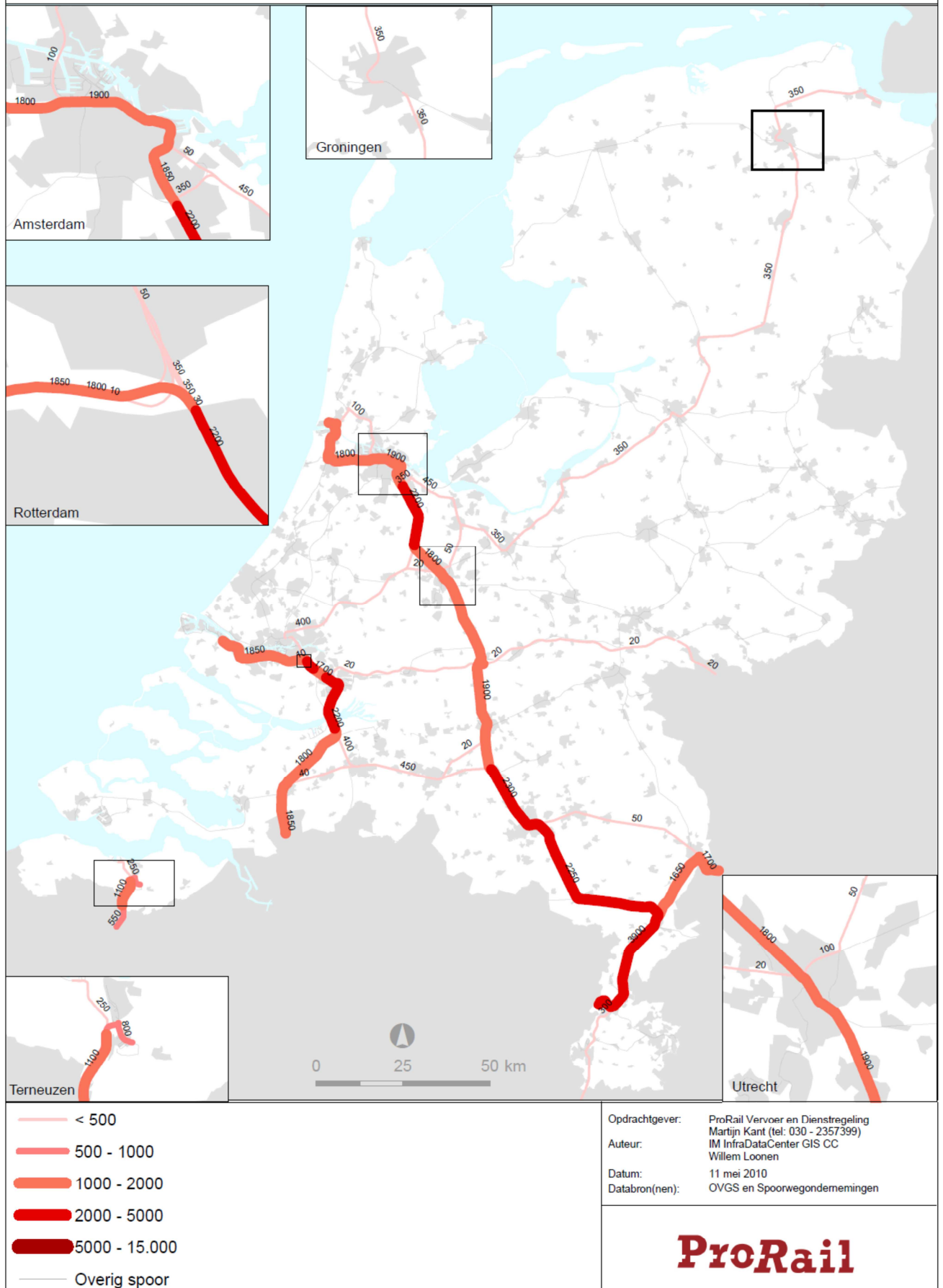
**Spoortransport gevaarlijke stoffen 2010**  
**Zeer toxisch gas - B3 (afgerond)**  
 (Beladen wagens op jaarbasis)



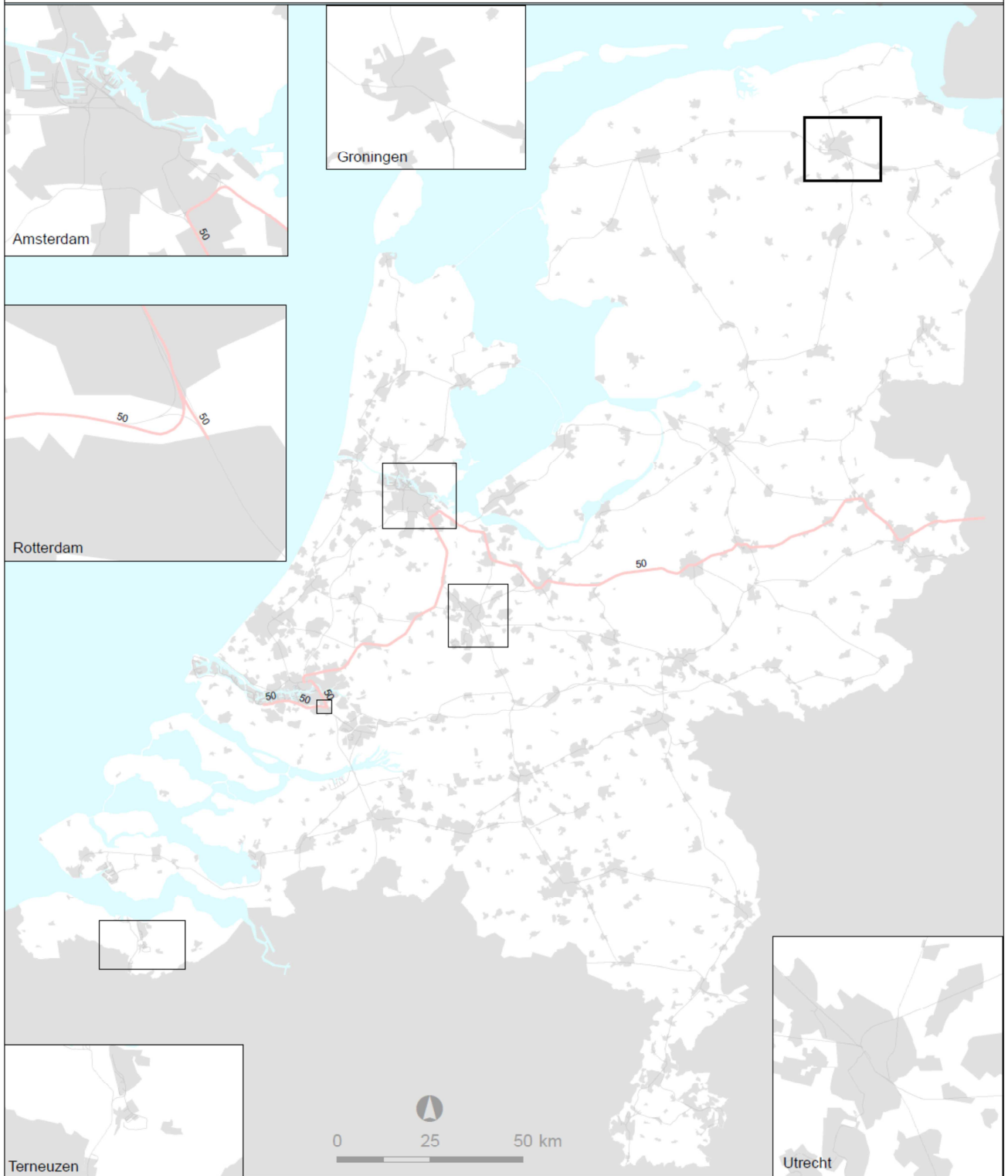
# Spoortransport gevaarlijke stoffen 2009

## Toxisch gas - B2 (afgerond)

(Beladen ketelwagenequivalenten op jaarbasis)



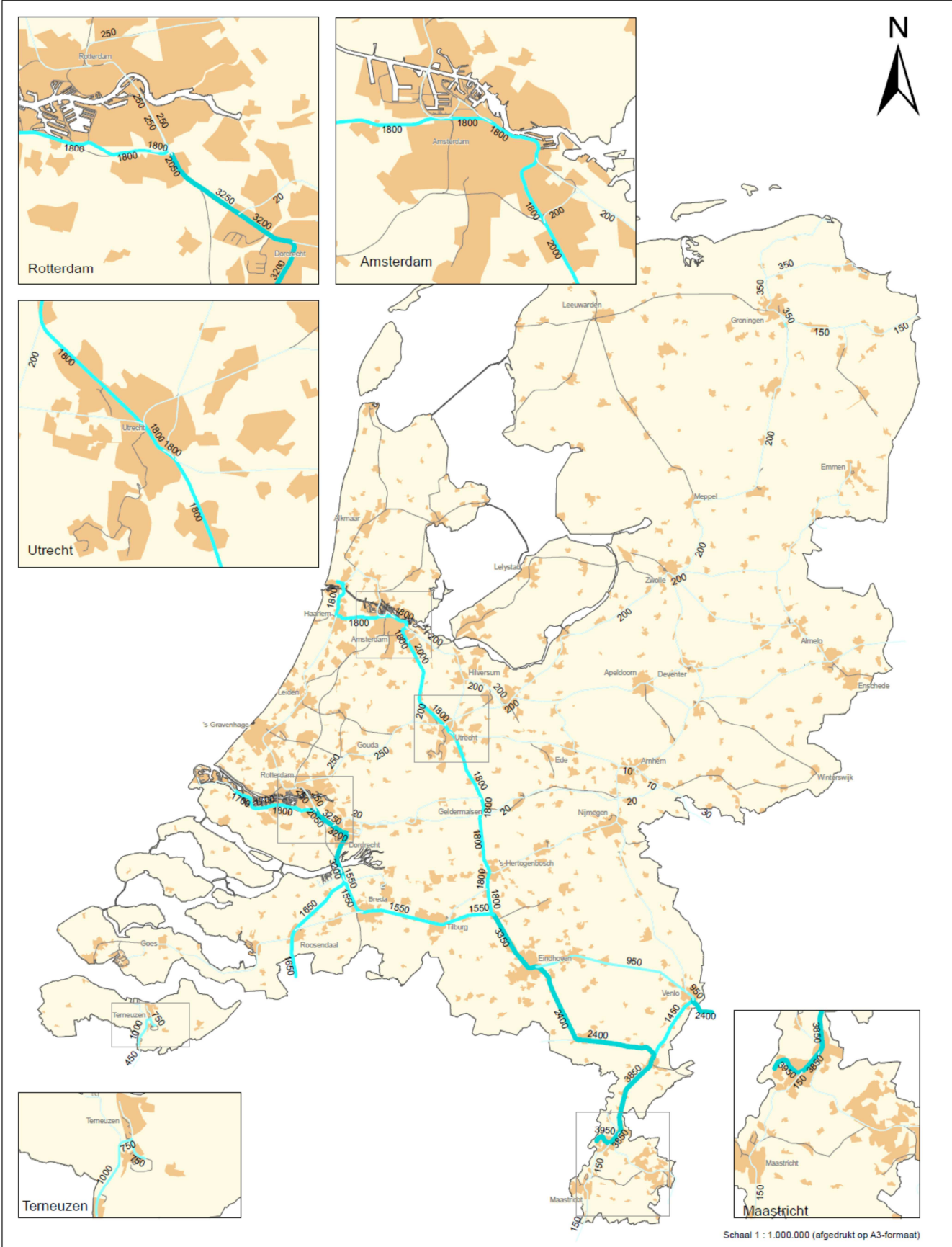
**Spoortransport gevaarlijke stoffen 2009**  
**Zeer toxisch gas - B3 (afgerond)**  
 (Beladen ketelwagenequivalenten op jaarbasis)



Opdrachtgever: ProRail Vervoer en Dienstregeling  
 Martijn Kant (tel: 030 - 235/399)  
 Auteur: IM InfraDataCenter GIS CC  
 Willem Loonen  
 Datum: 14 april 2010  
 Databron(nen): OVGS en Spoorwegondernemingen







Schaal 1 : 1.000.000 (afgedrukt op A3-formaat)

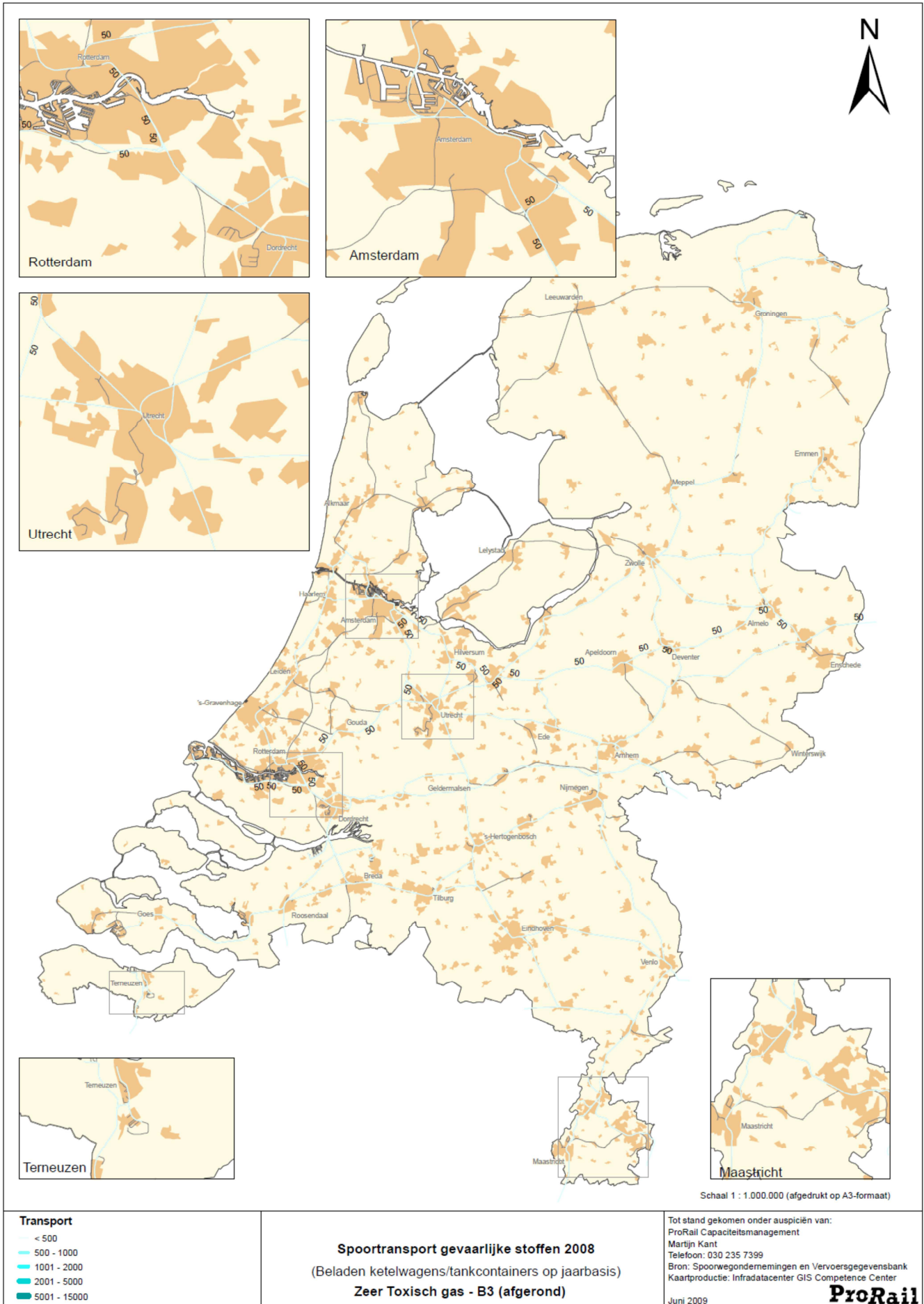
**Transport**

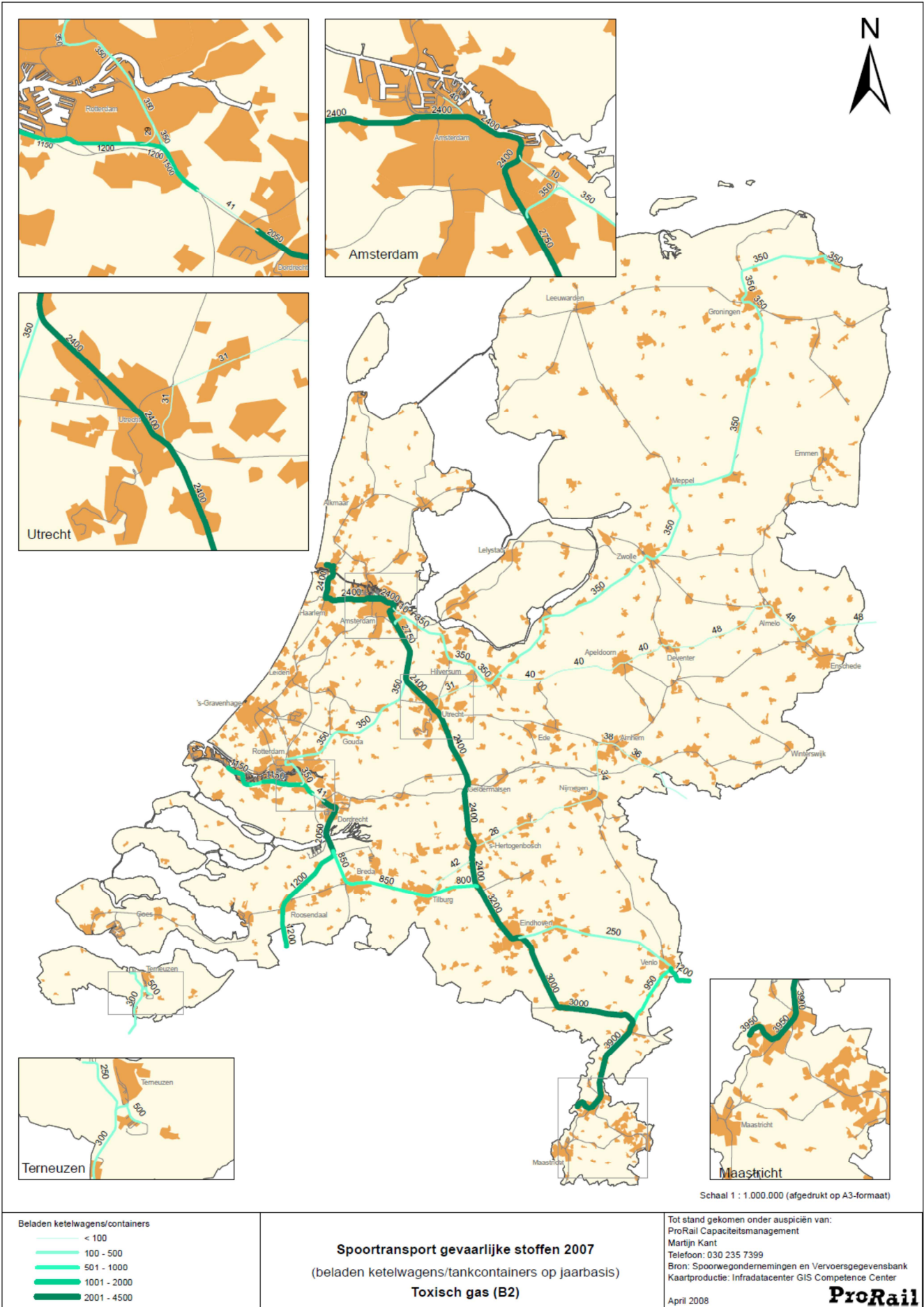
<span style="color: lightblue;">—</span>	< 500
<span style="color: blue;">—</span>	500 - 1000
<span style="color: darkblue;">—</span>	1001 - 2000
<span style="color: teal;">—</span>	2001 - 5000
<span style="color: darkteal;">—</span>	5001 - 15000

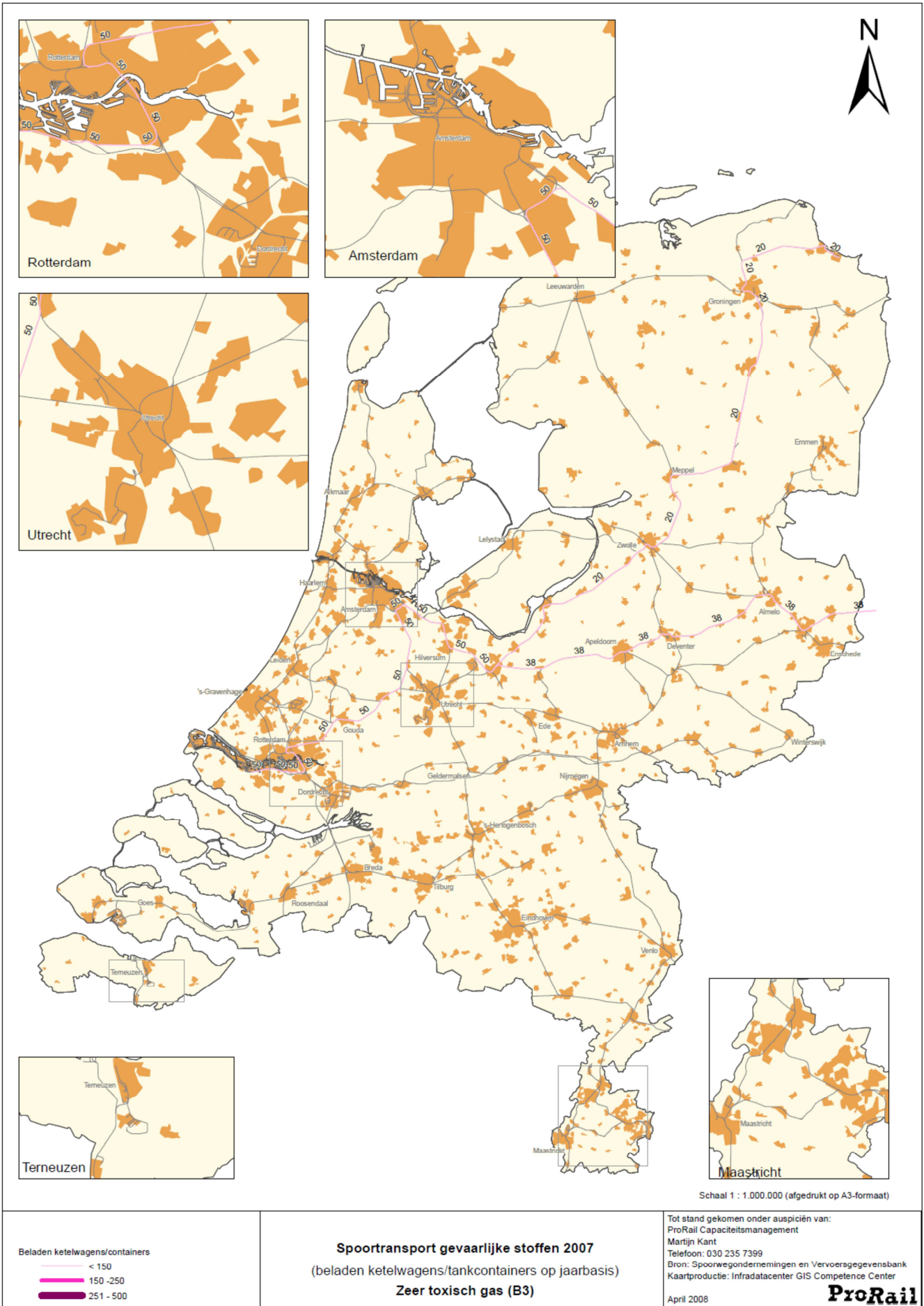
**Spoortransport gevaarlijke stoffen 2008**  
 (Beladen ketelwagens/tankcontainers op jaarbasis)  
**Toxisch gas - B2 (afgerond)**

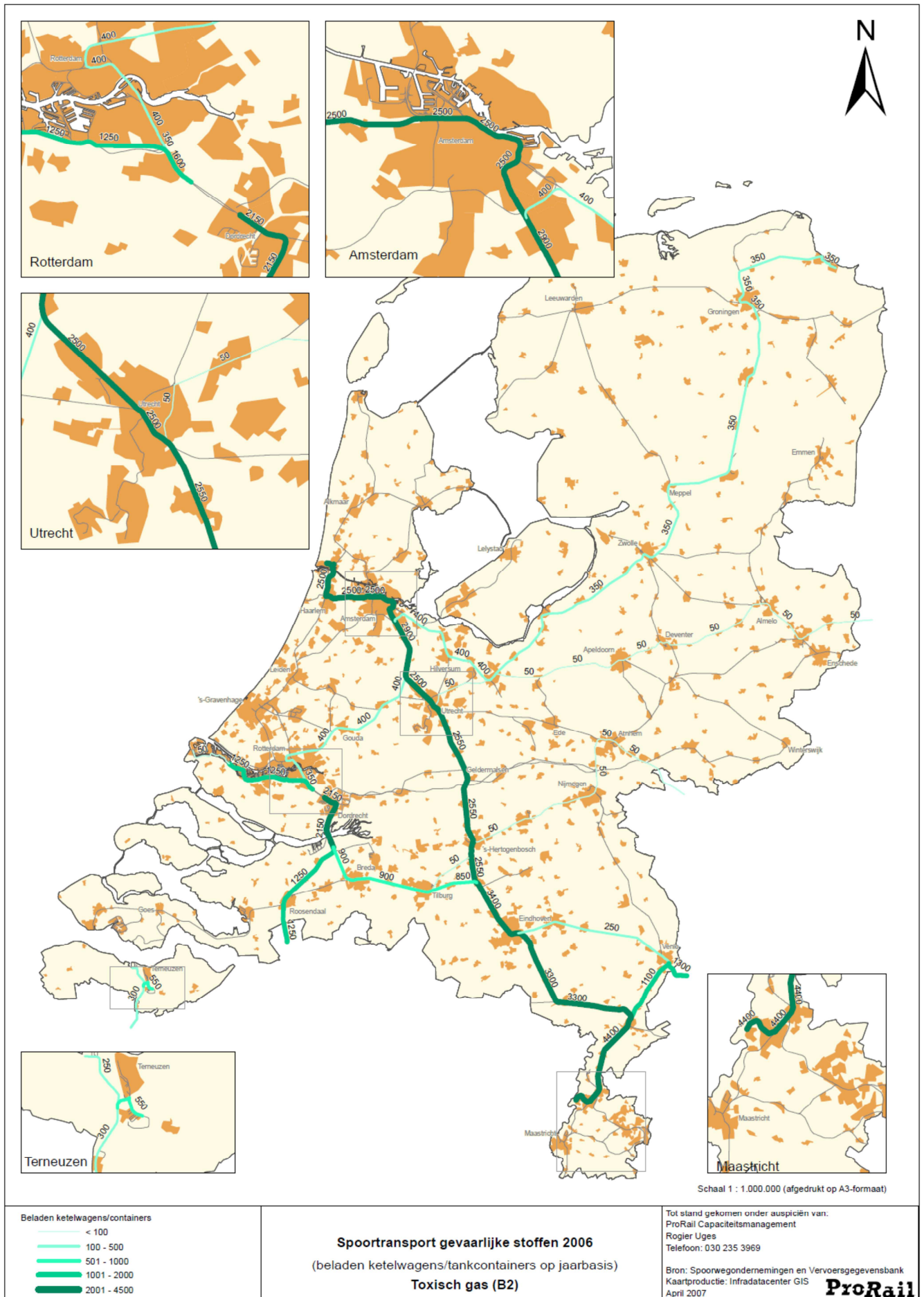
Tot stand gekomen onder auspiciën van:  
 ProRail Capaciteitsmanagement  
 Martijn Kant  
 Telefoon: 030 235 7399  
 Bron: Spoorwegondernemingen en Vervoersgegevensbank  
 Kaartproductie: Infradatcenter GIS Competence Center  
 Juni 2009

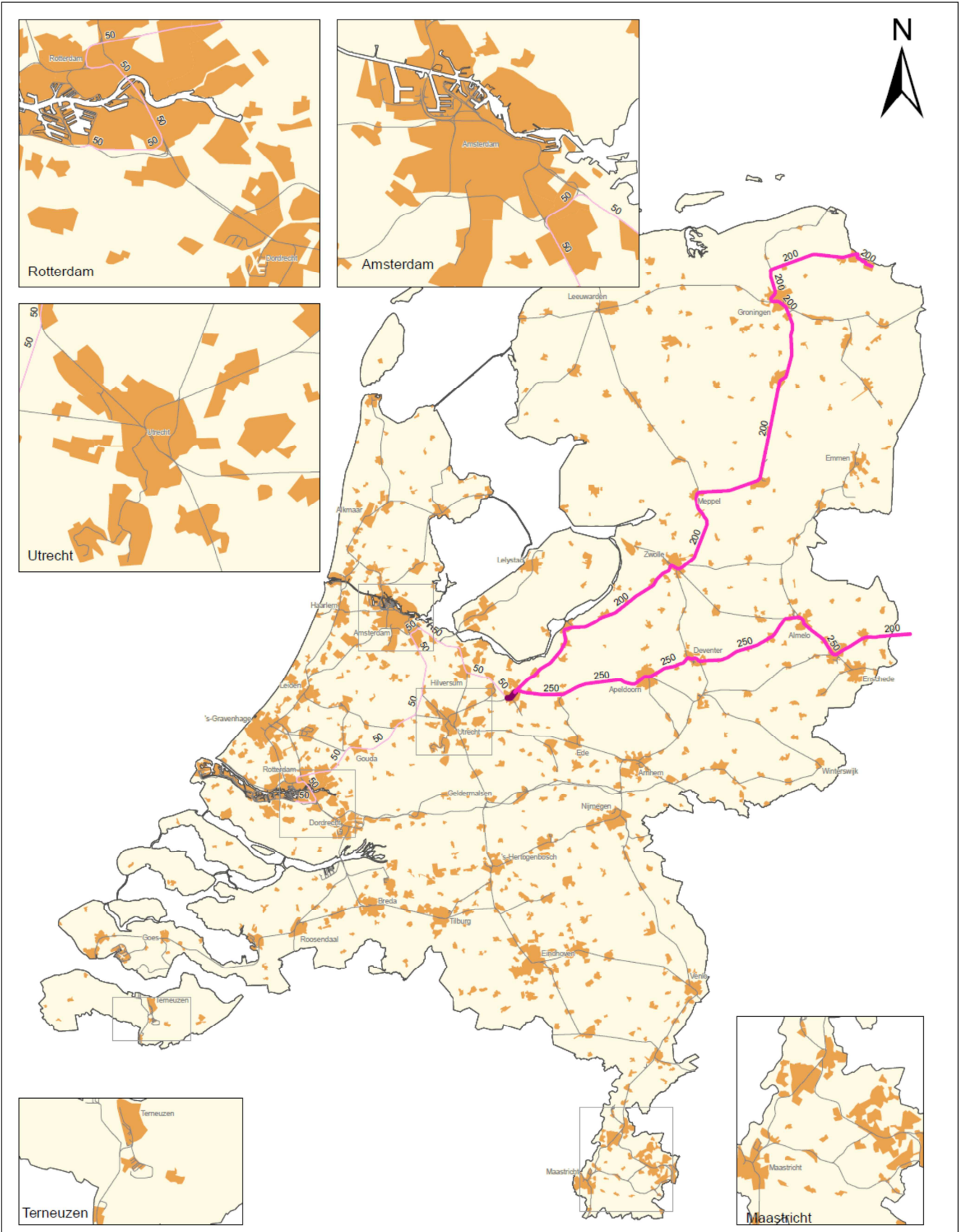
**ProRail**











Schaal 1 : 1.000.000 (afgedrukt op A3-formaat)

Beladen ketelwagens/containers	
<span style="color: lightpink;">—</span>	< 150
<span style="color: pink;">—</span>	150 -250
<span style="color: magenta;">—</span>	251 - 500

**Spoortransport gevaarlijke stoffen 2006**  
 (beladen ketelwagens/tankcontainers op jaarbasis)  
**Zeer toxisch gas (B3)**

Tot stand gekomen onder auspiciën van:  
 ProRail Capaciteitsmanagement  
 Rogier Uges  
 Telefoon: 030 235 3969

Bron: Spoorwegondernemingen en Vervoersgegevensbank  
 Kaartproductie: Infradatcenter GIS  
 April 2007

**ProRail**