



> Retouradres Postbus 40225 8004 DE Zwolle

Het Kroondomein
T.a.v. de
Koninklijk Park 1
7315 JA APELDOORN

Rijksdienst voor
Ondernemend Nederland

Postbus 40225
8004 DE Zwolle
www.rijksoverheid.nl/ez

Contactpersoon

Adviseur

T

M

Onze referentie

GGB-EZ-8147325-1

Bijlagen

1

Relatienummer

IBAN

BIC

Datum **30 MEI 2016**

Betreft Beslissing op uw lump sum-aanvraag 2016-2021

Geachte

Op 8 oktober 2015 heb ik uw aanvraag voor (agrarisch) natuur- en landschapsbeheer en voor investeringssubsidie en subsidie functieverandering ontvangen. Uw aanvraag heb ik geregistreerd onder nummer **8147325**. In deze brief leest u mijn beslissing.

Aanvraag gedeeltelijk goedgekeurd

Ik heb uw aanvraag met nummer 8147325 gedeeltelijk goedgekeurd. Onder het kopje "Waarom gedeeltelijke goedkeuring?" leest u waarom ik niet uw hele aanvraag kan goedkeuren.

Wettelijke grondslag

Ik verstrek u subsidie op basis van de Kaderwet EZ-subsidies onder analoge toepassing van de Subsidieverordening Natuur- en Landschapsbeheer Gelderland 2016 (hierna: de SVNL2016 Gelderland). Ik heb besloten gedeeltelijk van laatstgenoemde verordening af te wijken, omdat een aantal bepalingen naar hun aard niet toepasbaar zijn op het Kroondomein. Onder het kopje "Subsidieverplichtingen" leest u hier meer over.

Opschortende voorwaarde

De subsidie wordt verstrekt onder de opschortende voorwaarde dat binnen drie maanden na de bekendmaking van deze beslissing tussen het Kroondomein en het ministerie van Economische Zaken een overeenkomst ter uitvoering van deze beslissing wordt gesloten (artikel 4:36 Algemene wet bestuursrecht).

Subsidiebedrag

U krijgt maximaal € 4.741.425,90 subsidie voor de hele subsidieperiode. Dit subsidiebedrag is gebaseerd op een vast tarief per jaar tot aan het einde van de subsidieperiode. Ik heb gebruik gemaakt van de niet-geïndexeerde tarieven 2016 zoals die door de provincies gezamenlijk zijn vastgesteld. De tot mijn beschikking staande middelen laten indexering thans niet toe. Mocht hier verandering in komen, dan ben ik bereid dit standpunt te heroverwegen.

Op het bijgevoegde berekeningsformulier treft u een nadere specificatie van het subsidiebedrag aan. Om administratief-technische redenen is op het berekeningsformulier het subsidiebedrag opgesplitst en toegerekend aan specifieke natuurbeheertypen (natuurbeheer) of leefgebieden (agrarisch natuur- en landschapsbeheer).

Rijksdienst voor
Ondernemend Nederland

Onze referentie
GGB-EZ-8147325-1

Relatienummer

Voor de volledigheid merk ik op dat ik de terreinen met het landschapstype "L03.01.00 Aardwerk en groeve" heb toegerekend aan het onderdeel natuur- en landschapsbeheer. Er is namelijk in de SVNL2016 Gelderland, onderdeel agrarisch natuur- en landschapsbeheer, geen equivalent van dit landschapstype.

Subsidieperiode

De subsidieperiode bestaat uit zes beheerjaren en loopt van 1 januari 2016 tot en met 31 december 2021. Elk beheerjaar loopt van 1 januari tot en met 31 december.

Bevoorschotting, subsidievaststelling en uitbetaling

Binnen 10 weken na afloop van elk van de eerste vijf beheerjaren neem ik ambtshalve een beslissing over de hoogte van het voorschot. Een voorschot bedraagt maximaal één zesde deel van het subsidiebedrag.

Binnen 13 weken na afloop van de subsidieperiode zal ik de subsidie ambtshalve vaststellen.

Uitbetalingen vinden plaats binnen 6 weken na het betreffende besluit.

De in de eerste en tweede alinea genoemde termijnen laten mijn bevoegdheid om die beslissingen indien nodig te verdagen, onverlet.

Kaartmateriaal

Binnen twee weken na verzending van dit besluit ontvangt u van de Rijksdienst voor Ondernemend Nederland (hierna: RVO.nl) een aantal digitale kaarten. Hierop kunt u de ligging en omvang van de terreinen zien waarvoor ik u subsidie verstrek, alsmede het soort subsidie of aanvullende toeslag.

Subsidieverplichtingen

Onderdeel natuur- en landschapsbeheer:

U voldoet gedurende de subsidieperiode aan de verplichtingen zoals opgenomen in de artikelen 1.6, 2.9 en 2.11 van de SVNL2016 Gelderland.

Voor de subsidiabele natuurterreinen die niet publiekelijk toegankelijk zijn onthef ik u op basis van artikel 2.9 lid 4 van de SVNL2016 Gelderland van de verplichting om die natuurterreinen gedurende ten minste 358 dagen van zonsopgang tot zonsondergang kosteloos open te stellen en toegankelijk te houden. Indien afsluiting ter bescherming van de persoonlijke levenssfeer noodzakelijk is, dan is het in artikel 2.9 lid 4, onderdeel c, van de SVNL2016 Gelderland opgenomen maximum van 1 hectare niet van toepassing. De ontheffing geldt uiteraard niet voor de natuurterreinen waarvoor u de recreatietoeslag ontvangt.

Onderdeel agrarisch natuur- en landschapsbeheer

U voldoet gedurende de subsidieperiode aan de verplichtingen zoals opgenomen in de artikelen 1.6 en 3.11, onderdelen a, c, f tot en met h en k, van de SVNL2016 Gelderland. U hoeft dus geen jaarlijks betaalverzoek te doen (onderdeel i). Wijzigingen zoals bedoeld in de onderdelen d en e zijn echter niet toegestaan. In plaats daarvan verleen ik u toestemming om de door u gewenste aanvullende maatregelen (o.a. het bemesten en/of bijzaaien van arme graslanden, aangepast maaibeheer) te treffen, mits deze bijdragen aan de verhoging van de kwaliteit van het betreffende leefgebied. Deze aanvullende maatregelen zijn echter niet subsidiabel.

Daarnaast leg ik u een aanvullende verplichting op, namelijk dat u voldoet aan de Europese en nationale minimumnormen op het gebied van milieu, gezondheid en dierenwelzijn, alsmede de minimumeisen voor het gebruik van meststoffen en gewasbeschermingsmiddelen. Deze aanvullende verplichting geldt alleen voor het onderdeel agrarisch natuur- en landschapsbeheer.

De reden dat ik u deze aanvullende verplichting opleg is als volgt: in het collectieve stelsel zoals opgenomen in de SVNL2016 Gelderland rust bovenstaande verplichting niet op het collectief, maar op de landbouwers en andere gebruikers van landbouwgrond die deel uitmaken van het collectief (de beheerders). Omdat het Kroondomein geen collectief in de zin van de SVNL2016 Gelderland is, merk ik u uit oogpunt van rechtsgelijkheid aan als beheerder.

De subsidiabele activiteiten die u uitvoert zijn gericht op behoud en versterking van een leefgebied. In de tabel hieronder ziet u om welk leefgebied het gaat, de minimale oppervlakte leefgebied en de beheerfuncties die u in elk geval dient te realiseren, en de gemiddelde prijs per hectare leefgebied. De beheerfunctie "verschralen" is optioneel (artikel 3.4 lid 1, onderdeel b, van de SVNL2016 Gelderland en paragraaf 4.5 van het Natuurbeheerplan 2016 Gelderland). Een deel van de landbouwgronden liggen volgens het Natuurbeheerplan 2016 Gelderland zowel in een leefgebied droge dooradering als in een leefgebied natte dooradering. Deze landbouwgronden heb ik toegerekend aan het leefgebied natte dooradering. U ondervindt hiervan geen (financieel) voor- of nadeel.

Deel-gebied	Leefgebied	Minimum aantal ha	Verplichte beheerfuncties	Gemiddeld bedrag per ha per jaar
Veluwe	Droge dooradering	87,65	Optimaliseren voortplantingsmogelijkheden; Creëren foerageergebied;	€ 1.562,09
Veluwe	Natte dooradering	57,10	Optimaliseren voortplantingsmogelijkheden; Creëren foerageergebied;	€ 1.494,00

Voorwaarden kunnen veranderen

Voor het onderdeel agrarisch natuur- en landschapsbeheer geldt dat de subsidievoorwaarden aangepast kunnen worden indien de baseline-voorwaarden, de randvoorwaarden of de vergroeningseisen worden aangescherpt.

Als u niet aan die aangescherpte voorwaarden kunt voldoen, krijgt u de gelegenheid het agrarisch natuurbeheer te stoppen zonder dat u de reeds betaalde voorschotten terug moet betalen. RVO.nl houdt u op de hoogte van dergelijke wijzigingen en van de gevolgen die daaruit voortvloeien.

Rijksdienst voor
Ondernemend Nederland

Onze referentie
GGB-EZ-8147325-1

Relatienummer






Waarom gedeeltelijke goedkeuring?

Onderdelen investeringssubsidie en subsidie functieverandering (SKNL):

Uw aanvraag voor bovenstaande subsidies moet ik helaas afwijzen. De thans tot mijn beschikking staande middelen laten subsidiëring van die onderdelen momenteel niet toe. Ik heb daarom besloten voorrang te geven aan dat deel van uw aanvraag dat ziet op de instandhouding van de reeds bestaande natuurterreinen, landschapselementen en leefgebieden, in plaats van in te zetten op de realisatie van nieuwe natuur. Ik ben bereid dit standpunt op termijn te herzien, mits de beschikbare middelen dat toelaten.

Onderdeel natuur- en landschapsbeheer:

- van de oppervlakte waarvoor u het natuurbeheertype "N06.04 Vochtige heide" heeft aangevraagd is 1,05 ha niet subsidiabel. Het betreft een deel van het natuurterrein dat in de door u aangeleverde digitale kaart is opgenomen als "FID 314". Dit gedeelte is in het Natuurbeheerplan 2016 Gelderland niet begrensd (art. 1.3 lid 2, onderdeel a, subonderdeel 1 in samenhang met art. 2.4 lid 1, onderdeel a, van de SVNL2016 Gelderland). Uit een op 5 februari 2016 gevoerd telefoongesprek tussen de  en een medewerker van RVO.nl is gebleken dat het natuurbeheertype ter plekke (nog) niet aanwezig is.
- met betrekking tot het natuurbeheertype "N06.06 Zuur ven" komt u voor 0,04 ha niet in aanmerking voor subsidie. Ik heb namelijk geconstateerd dat u voor deze oppervlakte tevens het natuurbeheertype "N06.04 Vochtige heide" heeft aangevraagd. Het betreft het natuurterrein dat in de door u aangeleverde digitale kaart is opgenomen als "FID 12" respectievelijk "FID 305". Aangezien de provincie het betreffende natuurterrein heeft begrensd met het natuurbeheertype "N06.04 Vochtige heide", heb ik besloten het terrein als zodanig te subsidiëren (art. 1.3 lid 2, onderdeel a, subonderdeel 1 in samenhang met art. 2.4 lid 1, onderdeel a, van de SVNL2016 Gelderland).
- met betrekking tot het natuurbeheertype "N12.02 Kruiden- en faunarijk grasland" komt u voor 3,50 ha niet voor subsidie in aanmerking. Het betreft het natuurterrein dat in de door u aangeleverde digitale kaart is opgenomen als "FID 316". Dit terrein is in het Natuurbeheerplan 2016 Gelderland niet begrensd (art. 1.3 lid 2, onderdeel a, subonderdeel 1 in samenhang met art. 2.4 lid 1, onderdeel a, van de SVNL2016 Gelderland). Uit het hiervoor aangehaalde telefoongesprek is gebleken dat ook dit natuurbeheertype ter plekke (nog) niet aanwezig is.
- van de oppervlakte waarvoor u het natuurbeheertype "N15.02 Dennen-, eiken- en beukenbos" heeft aangevraagd is 0,72 ha niet subsidiabel. Het betreft de noordzijde van het natuurterrein dat in de door u aangeleverde digitale kaart is opgenomen als "FID 252" (0,28 ha), alsmede het noordelijke en westelijke deel van het natuurterrein met "FID 253" (0,03 ha). Deze gedeelten zijn in het Natuurbeheerplan 2016 Gelderland niet begrensd (art. 1.3 lid 2, onderdeel a, subonderdeel 1 in samenhang met art. 2.4 lid 1, onderdeel a, van de SVNL2016 Gelderland). Uit mijn beoordeling is bovendien gebleken dat op de afgewezen stukken het

betreffende natuurbeheertype niet is gelegen, maar dat u per abuis de schaduw van de overige bomen heeft aangezien als deel van de betreffende natuurterreinen. Ten slotte merk ik op dat de afgewezen delen deels zijn gelegen op respectievelijk de gewaspercelen 21 en 18, waarvoor ik u reeds subsidie verleen in het kader van het onderdeel agrarisch natuur- en landschapsbeheer. Het is niet mogelijk voor dezelfde oppervlakte beide subsidies te ontvangen. Dit laatste geldt ook voor delen van het natuurterrein met "FID 297": een oppervlakte van 0,41 ha is niet subsidiabel, omdat deze gelegen is op de gewaspercelen 13 (0,03 ha), 14 (0,03 ha) en 15 (0,35 ha).

Rijksdienst voor
Ondernemend Nederland

Onze referentie
GGB-EZ-8147325-1

Relatienummer

- met betrekking tot het natuurbeheertype "N16.01 Droog bos met productie" komt u voor 1,18 ha niet voor subsidie in aanmerking. Voor 1,06 ha van deze oppervlakte verleen ik u reeds subsidie in het kader van het onderdeel agrarisch natuur- en landschapsbeheer. Het is niet mogelijk voor dezelfde oppervlakte beide subsidies te ontvangen. In onderstaande tabel ziet u welke (delen) van natuurterreinen het betreft:

FID-nr. (uw kaart)	Nr. gewasperceel	Afgewezen oppervlakte
134	82	0,18
152	72	0,12
159	67	0,15
168	62	0,23
188	3	0,19
214	57	0,09
215	39	0,10
Totaal		1,06

Voor het afgewezen deel van het natuurterrein met "FID 207" (0,12 ha) merk ik op dat het hierbij gaat om het noordwestelijke hoekje van gewasperceel 45. Aangezien het hier landbouwgrond betreft, waarvoor u blijkens uw aanvraag ook een subsidie functieverandering wenste, kan er geen sprake zijn van een natuurterrein met het bovenstaande natuurbeheertype.

- voor de bovenstaande oppervlaktes (in totaal 6,49 ha) komt u niet in aanmerking voor de toeslag monitoring. De toeslag monitoring kan slechts verstrekt worden voor zover ook een subsidie voor het beheer van een natuurbeheertype verstrekt wordt (art. 2.4 lid 1 in samenhang met art. 2.5 lid 1 en 2, van de SVNL2016 Gelderland). Dezelfde afwijzreden geldt ook voor de oppervlakte functieverandering van 20,36 ha waarvoor u de toeslag monitoring heeft aangevraagd. Daarnaast zie ik mij genoodzaakt de toeslag af te wijzen voor de natuurbeheertypen "N03.01 Beek en bron" (1,33 ha) en "N04.02 Zoete plas" (16,40 ha). Het gaat hierbij om oppervlaktewateren waarvoor nog geen goede monitoringsmethodiek ontwikkeld is. Daarom is voor beide natuurbeheertypen momenteel geen tarief voor monitoring te bepalen. De totale oppervlakte waarvoor u niet in aanmerking komt voor de toeslag monitoring is 44,58 ha.
- voor een oppervlakte van 2,62 ha komt u niet in aanmerking voor de recreatietoeslag. Voor die oppervlakte is namelijk geen subsidie verstrekt

voor het in stand houden van een natuurbeheertype (art. 2.6 lid 1 en 2, van de SVNL2016 Gelderland). Het betreft de hierboven afgewezen oppervlaktes met de natuurbeheertypen "N15.02 Dennen-, eiken- en beukenbos (0,72 ha) en "N16.01 Droog bos met productie" (1,18 ha). Daarnaast gaat het om:

Rijksdienst voor
Ondernemend Nederland

Onze referentie
GGB-EZ-8147325-1

Relatienummer

- 1) een stukje van 0,25 ha, gelegen tussen de gewaspercelen 5 en 9 en omringt door "FID 194";
- 2) een stukje van 0,13 ha, gelegen links van gewasperceel 39;
- 3) een extra stukje van 0,09 ha op gewasperceel 3 (meer een bomenrij);
- 4) een extra stukje van 0,03 ha aan de bovenzijde van gewas-perceel 48;
- 5) een extra stukje van 0,22 ha aan de rechterzijde van gewas-perceel 82.

Voor al deze stukjes geldt dat u geen onderliggend natuurbeheertype heeft aangevraagd. Bovendien geldt voor de afgewezen oppervlaktes onder de punten 3 tot en met 5 dat zij gelegen zijn op landbouwpercelen waarvoor u subsidie krijgt in het kader van het onderdeel agrarisch natuur- en landschapsbeheer. Dergelijke percelen komen niet in aanmerking voor de recreatietoeslag.

Onderdeel agrarisch natuur- en landschapsbeheer:

- voor gewasperceel 36 heeft u een omvang van 1,15 ha opgegeven. De omvang van dit gewasperceel is door RVO.nl bepaald op 1,12 ha. Daarom komt u voor 0,03 ha niet in aanmerking voor subsidie. Deze oppervlakte heb ik in mindering gebracht bij het leefgebied "droge dooradering".
- voor gewasperceel 77 heeft u een omvang van 13,50 ha opgegeven. Alhoewel RVO.nl tot een identieke oppervlakte van het gewasperceel is gekomen, blijkt uit uw intekening dat u niet het volledige gewasperceel heeft aangevraagd. U heeft een hoekje linksboven van het gewasperceel niet ingetekend. U heeft waarschijnlijk, net als ik, geconstateerd dat het betreffende stukje van het gewasperceel niet door de provincie Gelderland begrensd is als leefgebied. Daarom komt u voor 0,51 ha niet in aanmerking voor subsidie (art. 1.1, onderdeel p in samenhang met art. 3.2 van de SVNL2016 Gelderland). Deze oppervlakte heb ik in mindering gebracht bij het leefgebied "natte dooradering".

Overstap van SNL naar SVNL2016

Momenteel ontvangt u voor een groot aantal terreinen waarop deze beslissing ziet reeds subsidie op grond van de SNL. Ik zal die SNL-subsidies per 1 januari 2016 voortijdig vaststellen om te voorkomen dat u twee keer subsidie ontvangt. U krijgt daarover op een later moment apart bericht.


Bezwaar

Als u het niet eens bent met deze beslissing, kunt u binnen zes weken na verzending van deze brief digitaal of schriftelijk een bezwaarschrift indienen. De datum bovenaan deze brief is de verzenddatum.

Een digitaal bezwaarschrift kunt u indienen via mijn.rvo.nl/bezwaar. Als u schriftelijk bezwaar wilt maken, stuurt u het ondertekende bezwaarschrift naar de Rijksdienst voor Ondernemend Nederland, afdeling Juridische Zaken, Postbus 40219, 8004 DE Zwolle.


**Rijksdienst voor
Ondernemend Nederland**

Onze referentie
GGB-EZ-8147325-1


Relatienummer


Vermeld in uw bezwaarschrift in ieder geval onze referentie, het relatienummer en de datum van de beslissing waartegen u bezwaar maakt. U vindt onze referentie en het relatienummer in de rechterkantlijn van deze brief.

Meer informatie

Heeft u vragen, kijk dan op mijn.rvo.nl, of neem telefonisch contact op met de  van de Rijksdienst voor Ondernemend Nederland. Voor de contactgegevens verwijs ik u naar het colofon op de eerste pagina van dit besluit.

Met vriendelijke groet,


Martijn van Dam
Staatssecretaris van Economische Zaken

Bijlage(n): berekeningsformulier



Berekeningsformulier Kaderwet EZ-subsidies

Aanvraagnummer: 8147325
Relatienummer: 01

Behorend bij kenmerk:
Relatiennaam:

GGB-EZ-8147325-1
HET KROONDOMEIN

Beheer

Code	Pakketnaam	Oppervlakte	Eenheid	Tarief 2016	Bedrag per jaar	Periode jr/mnd/dgn
7321	N03.01 Beek en bron	1,33	ha	€ 71,78	€ 95,47	06/00/00
7332	N04.02 Zoete plas	16,40	ha	€ 41,89	€ 687,00	06/00/00
7354	N06.04 Vochtige heide	36,37	ha	€ 172,49	€ 6.273,46	06/00/00
7355	N06.05 Zwak gebufferd ven	0,04	ha	€ 52,86	€ 2,11	06/00/00
7356	N06.06 Zuur ven of hoogveenven	1,58	ha	€ 62,53	€ 98,80	06/00/00
7361	N07.01 Droge heide	747,03	ha	€ 182,18	€ 136.093,93	06/00/00
7402	N10.02 Vochtig schraalland	0,21	ha	€ 972,80	€ 204,29	06/00/00
7411	N11.01 Droog schraalland	25,42	ha	€ 503,37	€ 12.795,67	06/00/00
7422	N12.02 Kruiden- en faunairijk grasland	3,13	ha	€ 205,76	€ 644,03	06/00/00
7441	N14.01 Rivier- en beekbegeleidend bos	2,77	ha	€ 31,52	€ 87,31	06/00/00
7442	N14.02 Hoog- en laagveenbos	2,79	ha	€ 18,20	€ 50,78	06/00/00
7452	N15.02 Dennen-, eiken- en beukenbos	2348,21	ha	€ 87,98	€ 206.595,52	06/00/00
7461	N16.01 Droog bos met productie	3110,41	ha	€ 4,46	€ 13.872,43	06/00/00
Totaal (per jaar):					€ 377.500,78	

Landschap

Code	Pakketnaam	Hoeveelheid	Eenheid	Tarief 2016	Bedrag per jaar	Periode jr/mnd/dgn
7821	L03.01.00 Aardwerk en grove	19,69	ha	€ 966,27	€ 19.025,86	06/00/00
Totaal (per jaar):					€ 19.025,86	

Recreatie

Code	Pakketnaam	Oppervlakte	Eenheid	Tarief 2016	Bedrag per jaar	Periode jr/mnd/dgn
7590	T6 Recreatie	1304,48	ha	€ 33,34	€ 43.491,36	06/00/00
Totaal (per jaar):					€ 43.491,36	

versie 2011



Berekeningsformulier Kaderwet EZ-subsidies

Aanvraagnummer: 8147325
Relatienummer:

Behorend bij kenmerk:
Relatiennaam:

GGB-EZ-8147325-1
HET KROONDOMEIN

Schaapskuddes

Code	Pakketnaam	Hoeveelheid	Eenheid	Tarief 2016	Bedrag per jaar	Periode jr/mnd/dgn
8496	T5 Schaapskuddes (hoog)	200,00	ha	€ 428,96	€ 85.792,00	06/00/00
Totaal (per jaar):				€	€ 85.792,00	

Monitoring

Code	Pakketnaam	Oppervlakte	Eenheid	Tarief 2016	Bedrag per jaar	Periode jr/mnd/dgn
7865	Monitoring N06.04 Vochtige heide	36,37	ha	€ 14,55	€ 529,18	06/00/00
7866	Monitoring N06.05 Zwak gebufferd ven	0,04	ha	€ 90,60	€ 3,62	06/00/00
7867	Monitoring N06.06 Zuur ven of hoogveenven	1,58	ha	€ 90,50	€ 142,99	06/00/00
7868	Monitoring N07.01 Droge heide	747,03	ha	€ 13,40	€ 10.010,20	06/00/00
7876	Monitoring N10.02 Vochtig schraalland	0,21	ha	€ 20,45	€ 4,29	06/00/00
7877	Monitoring N11.01 Droog schraalland	25,42	ha	€ 16,75	€ 425,79	06/00/00
7879	Monitoring N12.02 Kruiden- en faunairijk grasland	3,13	ha	€ 2,86	€ 8,95	06/00/00
7886	Monitoring N14.01 Rivier- en beekbegeleidend bos	2,77	ha	€ 17,88	€ 49,53	06/00/00
7887	Monitoring N14.02 Hoog- en laagveenbos	2,79	ha	€ 9,57	€ 26,70	06/00/00
7890	Monitoring N15.02 Dennen-, eiken- en beukenbos	2348,21	ha	€ 6,99	€ 16.413,99	06/00/00
7891	Monitoring N16.01 Droog bos met productie	3110,41	ha	€ 4,69	€ 14.587,82	06/00/00
Totaal (per jaar):				€	€ 42.203,07	



Berekeningsformulier Kaderwet EZ-subsidies

Aanvraagnummer: 8147325
Relatienummer:

Behorend bij kenmerk:
Relatiennaam:

GGB-EZ-8147325-1
HET KROONDOMEIN

Agrarisch beheer

Leefgebied

Droge dooradering
Natte dooradering

	Maximale hoeveelheid	Eenheid	Gemiddeld tarief	Maximaal bedrag per jaar	Periode jr/mnd/dgn
	87,65	ha	€ 1.562,09	€ 136.917,19	06/00/00
	57,10	ha	€ 1.494,00	€ 85.307,40	06/00/00

Totaal (maximaal per jaar):

€ 222.224,59

EINDTOTAAL (MAXIMAAL PER JAAR)

€ 790.237,65