

Melding besluit bodemkwaliteit

Meldingnummer: 360166.3
Melding gedaan op: 28-05-2018
Melding type: Toepassing partij
Melding gedaan door: BraBoB b.v.
[Redacted]
[Redacted]
[Redacted]

Status: Verzonden

1. Algemene gegevens van de toepasser / eigenaar

Naam Over de Maas c.v.

Postadres Dijk 61
6645KA Winssen

Telefoonnummer 0246790215

Faxnummer --

E-mailadres [Redacted]

Rechtspersoon Organisatie

KvK nummer: --

Vestigingsnummer: --

Contactpersoon

Naam [Redacted]

Telefoonnummer --

Mobielnummer --

E-mailadres [Redacted]

2. Algemene gegevens van de toepasser / uitvoerder

Naam Aannemingsbedrijf J. Den Boer

Postadres Woudstraat 1
4031JA Ingen

Telefoonnummer 0344603344

Faxnummer --

E-mailadres [Redacted]

Rechtspersoon Organisatie

KvK nummer: --

Vestigingsnummer: --

Contactpersoon

Naam [Redacted]

Telefoonnummer [Redacted]

Mobielnummer [Redacted]

E-mailadres [Redacted]

3. Beoogde toepassing bouwstoffen, grond of

baggerspecie

Toegepast materiaal:	Grond
Toepassingstype:	Toepassing in grootschalige bodemtoepassing
GBT Kern of Leeflaag:	Kern
Toepassingsgebied:	In / op de waterbodem in anaëroob milieu

4. Project details

Naam:	GBT Over de Maas
Startdatum:	21-12-2009
Einddatum:	31-12-2018

5. Toepassing details

Toe te passen partij

Startdatum:	04-06-2018
Afrondingsdatum:	31-12-2018
Materiaal hoeveelheid:	200000 ton

Toepassing

Laagdikte (m):	--
Laagdikte volume (m³):	--
Laagdikte beschrijving:	--
Leeflaag dikte (m):	--
Leeflaag volume (m³):	--
Leeflaag beschrijving:	--

Rapport

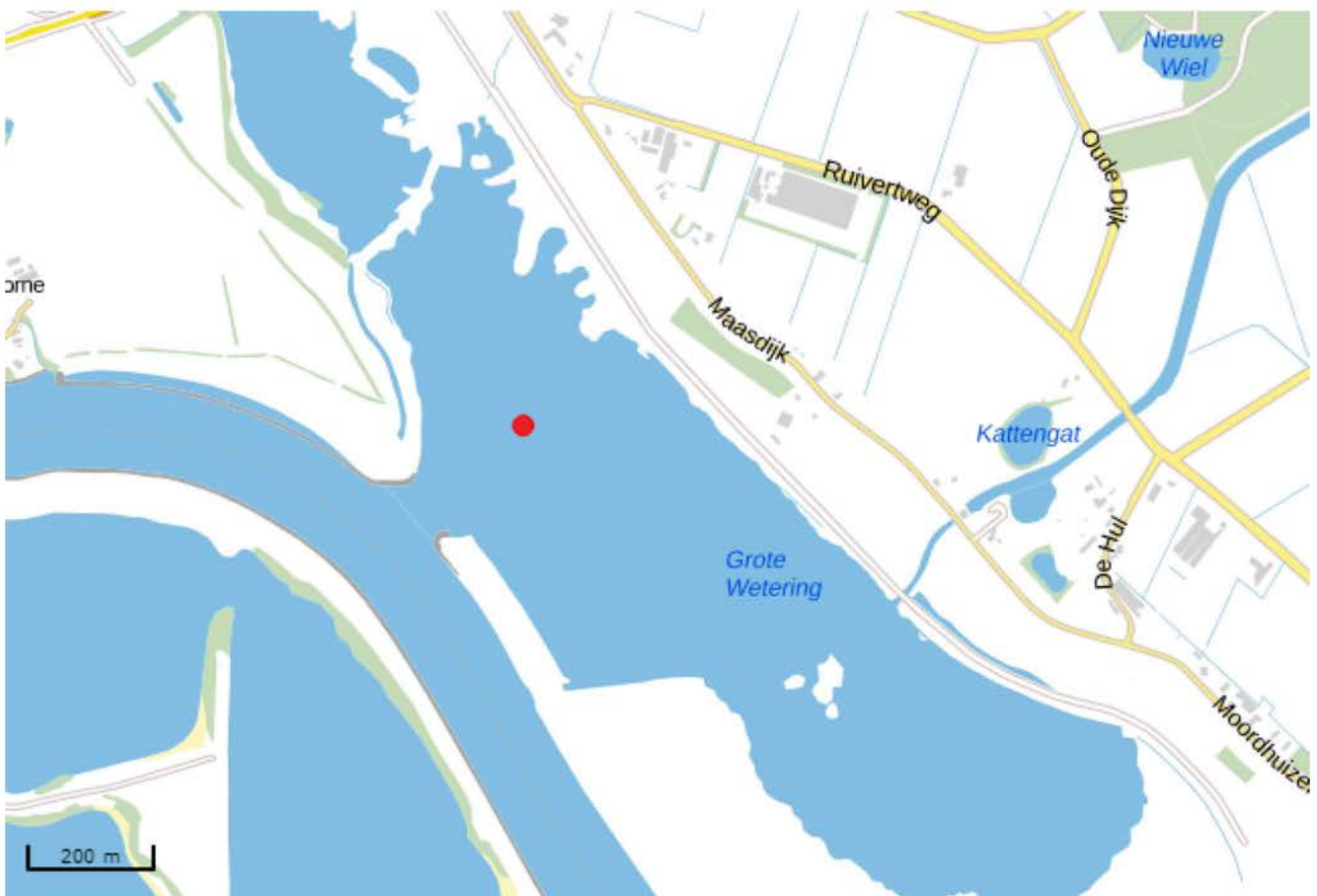
Naam organisatie die rapport geschreven heeft:	SGS Intron
Rapportnummer:	IZG-039-2

6. Adresgegevens van de toepassingslocatie

Adres: nabij Maasdijk
Postcode: --
Plaats: nabij Dreumel
X-coördinaat: 157205
Y-coördinaat: 426003
Bodemlaag hoogte t.o.v. maaiveld: --
Omschrijving: --

Plattegrond

Plattegrond:

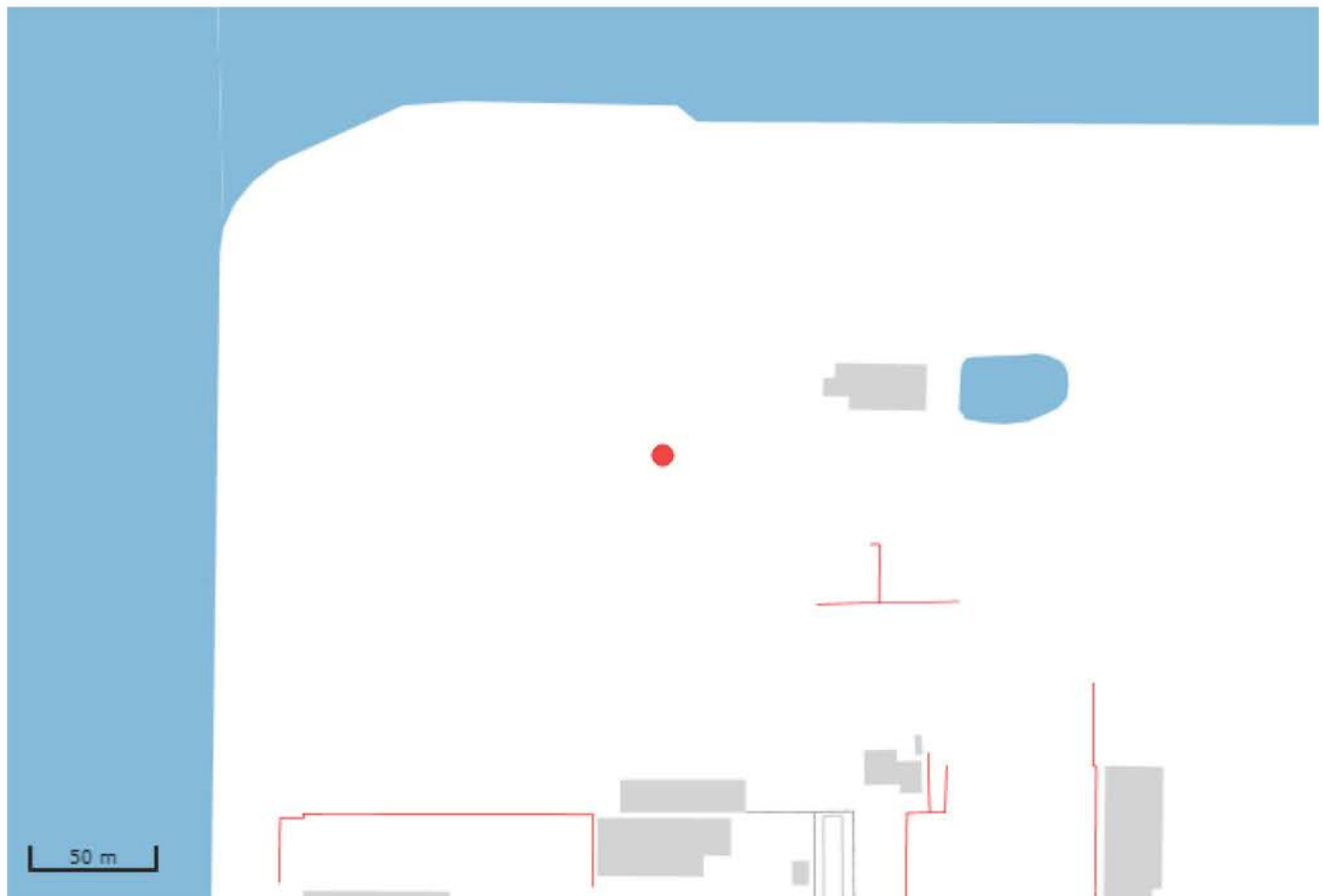


7. Gegevens van de locatie van herkomst

Grondbewerkingsinrichting:	--
Adres:	Amerikahavenweg 2
Postcode:	1045AC
Plaats:	Amsterdam
X-coördinaat:	113791
Y-coördinaat:	491296
Bodemlaag hoogte t.o.v. maaiveld:	--
Omschrijving:	--

Plattegrond

Plattegrond:



8. Wie is bevoegd gezag voor de toepassing

Bevoegd Gezag Type: Rijkswaterstaat

Bevoegd Gezag

Naam: Rijkswaterstaat Limburg

Afdeling: --

Adres: Postbus 25

Postcode: 6200MA

Plaats: MAASTRICHT

Telefoonnummer: 043-3294412

Faxnummer: 043-3255136

9. Milieuhygiënische verklaringen

Milieuhygiënische verklaringen: Erkende kwaliteitsverklaring

Naam Producent Industriezand en (gebroken) industriegrind

Rapportnummer IZG-039-2

Erkeningsnummer IZG-039-2

Milieuhygiënische verklaringen: BSB-certificaat Granuliet IZG-039-2 (002).pdf

Kwaliteitgegevens bestand: --

Partijsplitsing

Partij gesplitst: nee

Partijrelatie: --

Splitsing uitgevoerd: --

Datum splitsing: --

10. Status (Bevoegd Gezag)

Kenmerk Melder: I03067

Opmerking melder:

Geachte bevoegd gezag,


Deze gewijzigde melding betreft een gewijzigde aanleverdata.

Over de Maas CV wil via deze toelichting expliciet aangegeven dat deze deelpartij grond permanent wordt toegepast in de herinrichting en niet zal leiden tot een grotere ontgraving van het oorspronkelijk vergunde "project ODM".

Tot slot

Deze gewijzigde melding is met zorg uitgevoerd. Desondanks kan het voorkomen dat bij het verrichten van deze melding fouten zijn gemaakt. Indien zich fouten hebben voorgedaan en of informatie ontbreekt bij deze melding, vragen wij u ons hierover zo spoedig mogelijk te informeren. Wij kunnen dan corrigerende maatregelen treffen en of aanvullende informatie ter beschikking stellen.

Met vriendelijke groeten,
BraBoB b.v.



Kenmerk bevoegd gezag:	--
Naam behandelaar:	--
Opmerking bevoegd gezag:	--
Indicatie 'Volledig':	Onbekend
Indicatie 'Goedgekeurd':	Onbekend
Indicatie 'Ingetrokken door melder':	Onbekend
Indicatie 'Partij is toegepast':	Onbekend
Indicatie 'Administratief afgehandeld':	Onbekend
Indicatie 'Toezicht houden in het veld':	Onbekend
Indicatie 'Toezicht gehouden in het veld':	Onbekend
Indicatie 'Bruikbaar voor bodemkwaliteitskaart':	Onbekend