

LEGENDA

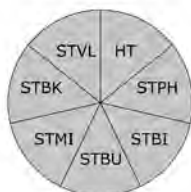
× Kilometrering

Toetsvak

↔ Geen oordeel

↔ Voldoet op alle toetssporen

↔ Voldoet niet op één of meerdere toetssporen



Rijkswaterstaat
Ministerie van Infrastructuur en Waterstaat

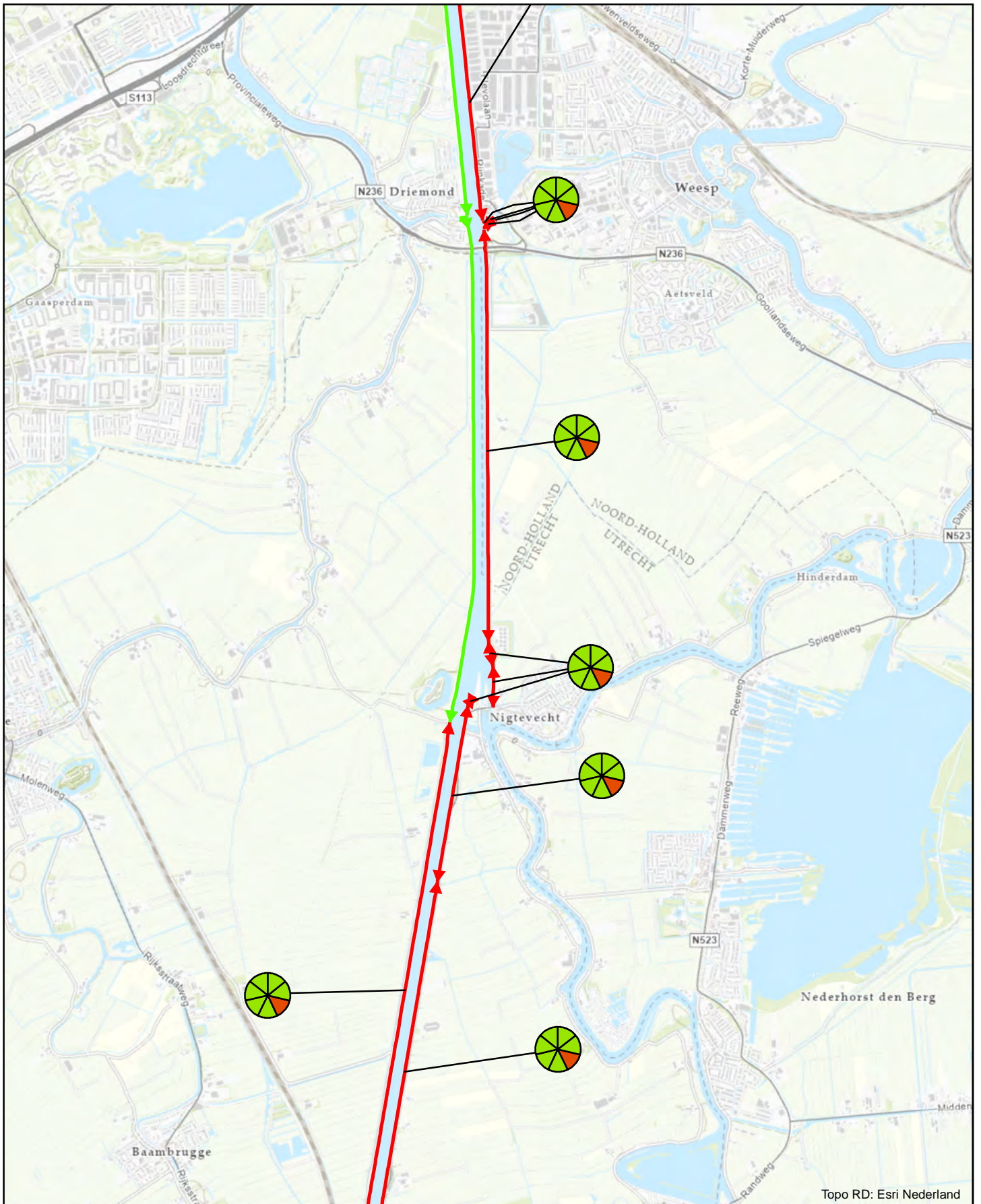
Toetsing regionale keringen in rijksbeheer
Amsterdam-Rijnkanaal 1



Kaart nr: 1

Schaal (A4): 1:1.35.000

Datum: 08-03-2021



Topo RD: Esri Nederland

LEGENDA

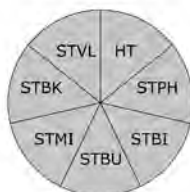
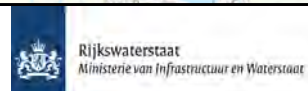
× Kilometrering

Toetsvak

↔ Geen oordeel

↔ Voldoet op alle toetssporen

↔ Voldoet niet op één of meerdere toetssporen

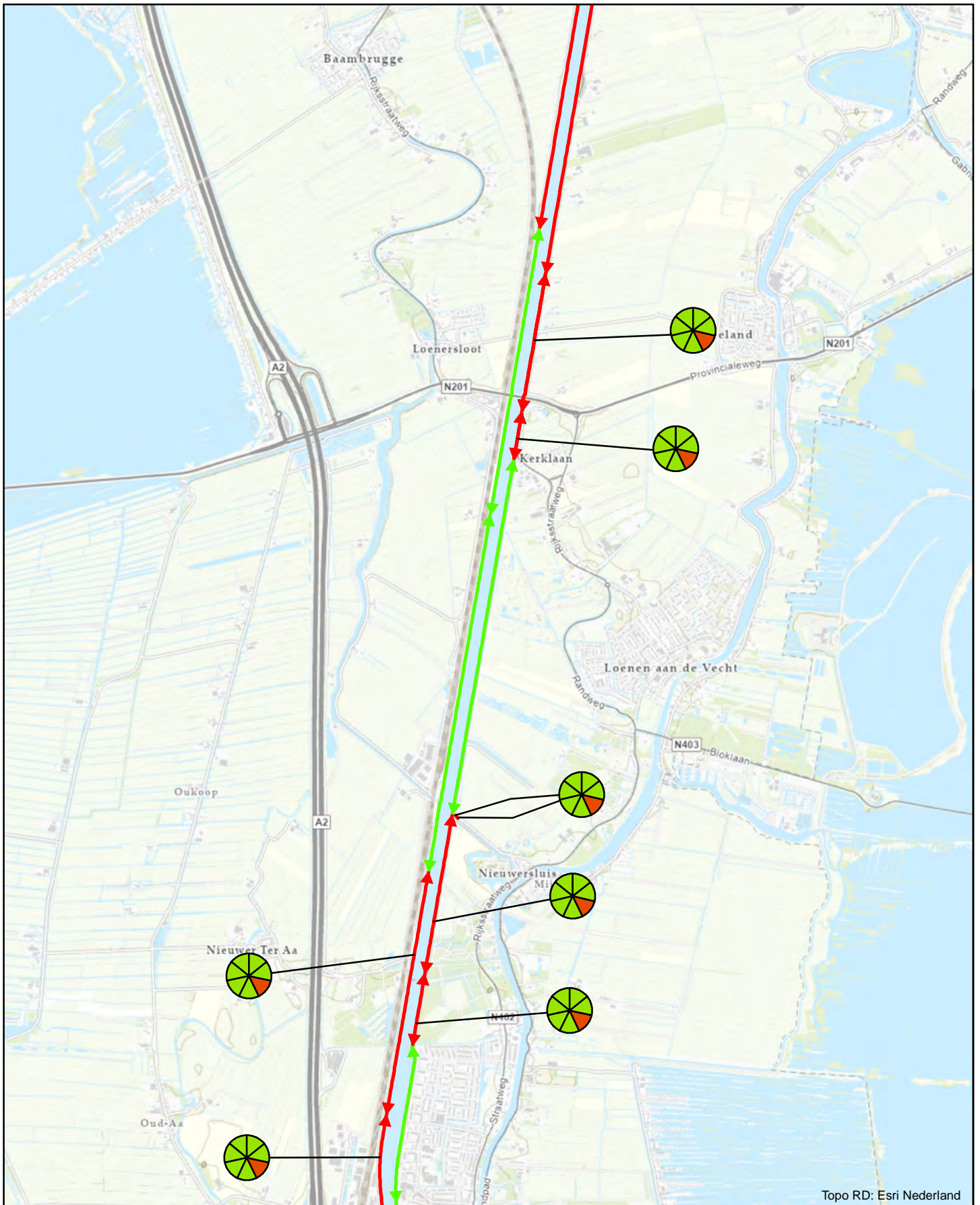


Toetsing regionale keringen in rijksbeheer Amsterdam-Rijnkanaal 2



Kaart nr: 2

Schaal (A4): 1:1.35.000
Datum: 08-03-2021



Topo RD: Esri Nederland

LEGENDA

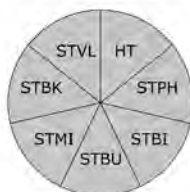
× Kilometrering

Toetsvak

↔ Geen oordeel

↔ Voldoet op alle toetssporen

↔ Voldoet niet op één of meerdere toetssporen



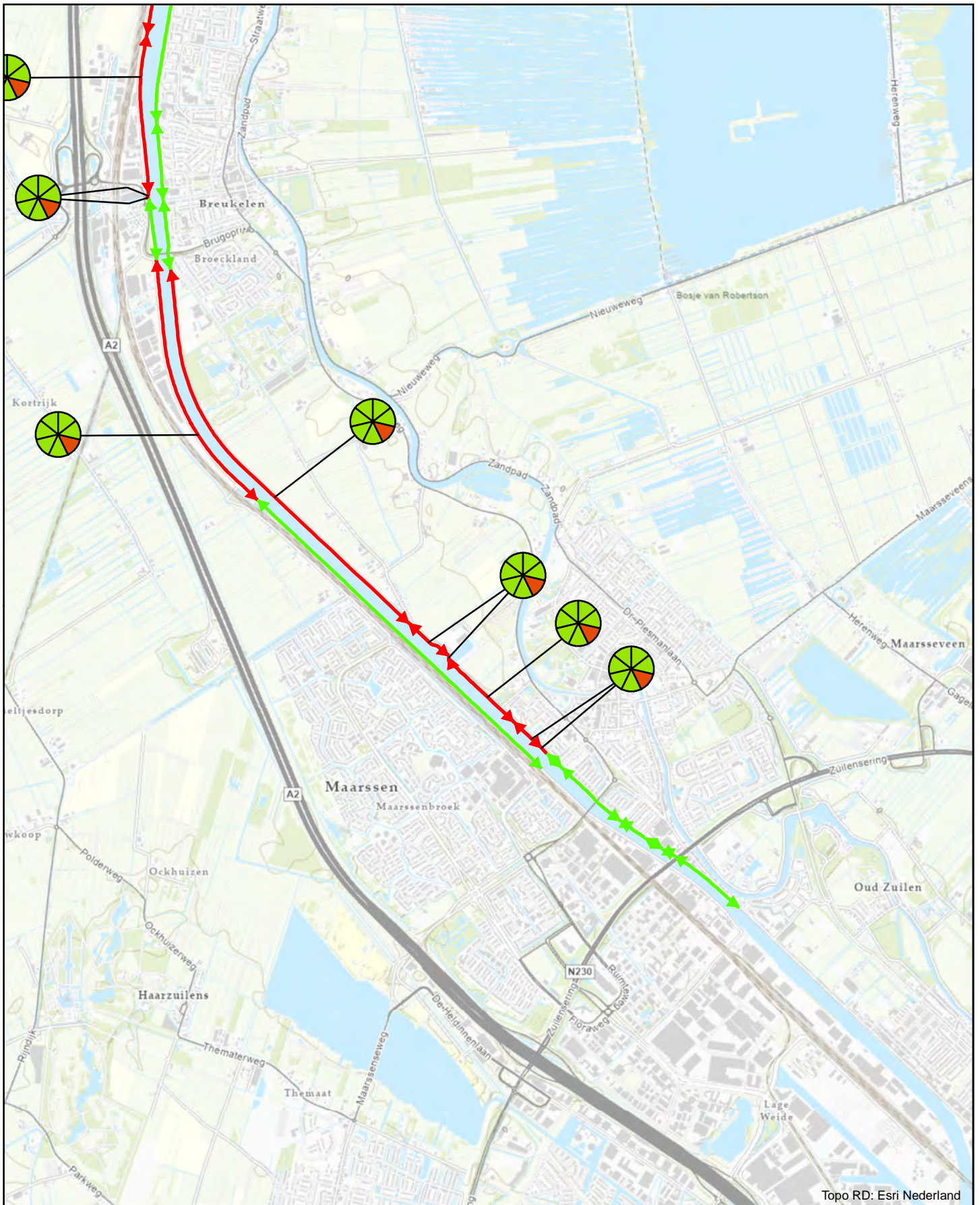
Rijkswaterstaat
Ministerie van Infrastructuur en Waterstaat

Toetsing regionale keringen in rijksbeheer
Amsterdam-Rijnkanaal 3



Kaart nr: 3

Schaal (A4): 1:1.35.000
Datum: 08-03-2021



Topo RD: Esri Nederland

LEGENDA

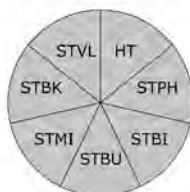
× Kilometrering

Toetsvak

↔ Geen oordeel

↔ Voldoet op alle toetssporen

↔ Voldoet niet op één of meerdere toetssporen



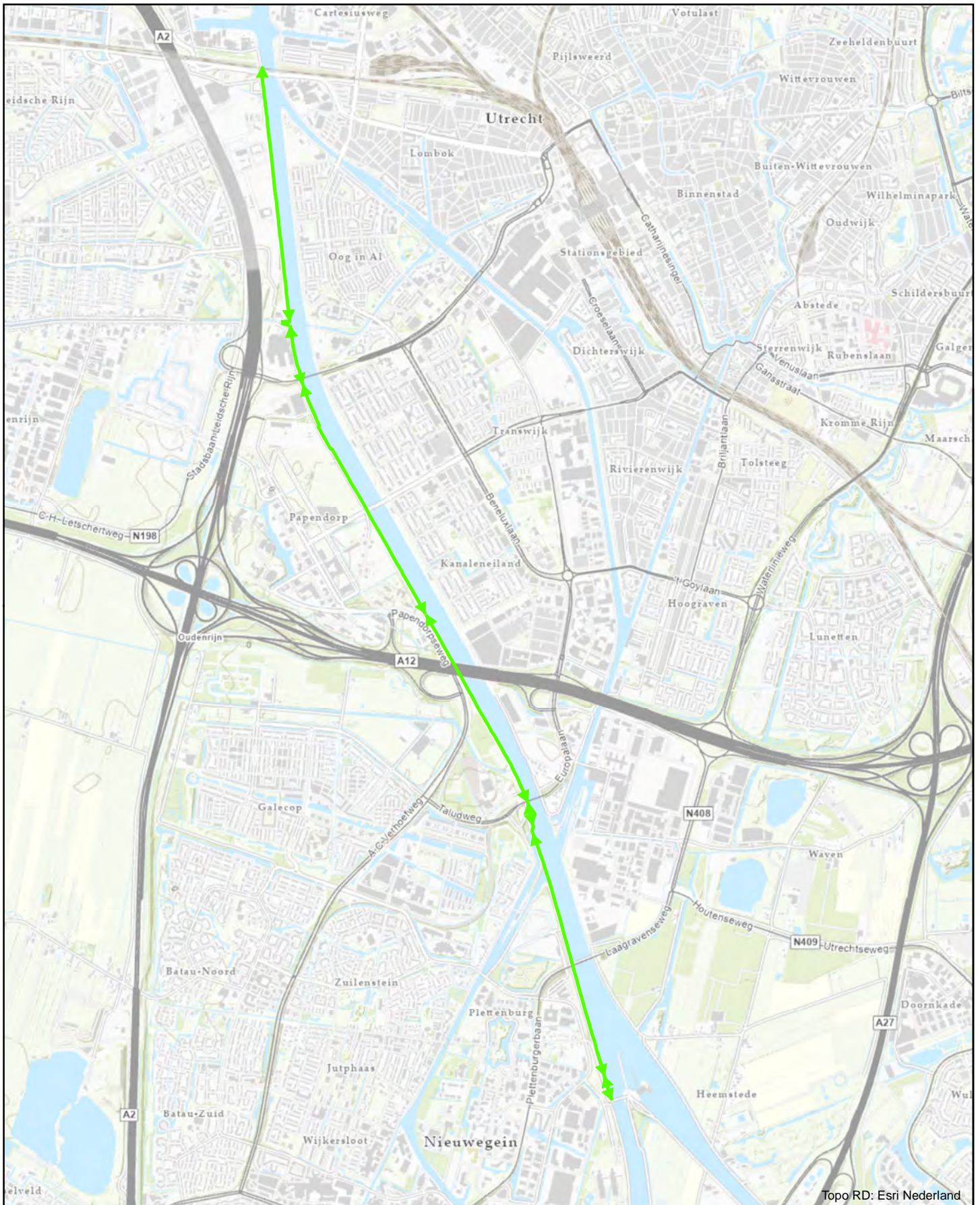
Rijkswaterstaat
Ministerie van Infrastructuur en Waterstaat

Toetsing regionale keringen in rijksbeheer
Amsterdam-Rijnkanaal 4



Kaart nr: 4

Schaal (A4): 1:1.35.000
Datum: 08-03-2021



Topo RD: Esri Nederland

LEGENDA

× Kilometrering

Toetsvak

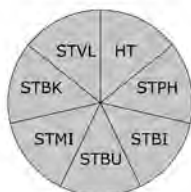
↔ Geen oordeel

↔ Voldoet op alle toetssporen

↔ Voldoet niet op één of meerdere toetssporen



Rijkswaterstaat
Ministerie van Infrastructuur en Waterstaat

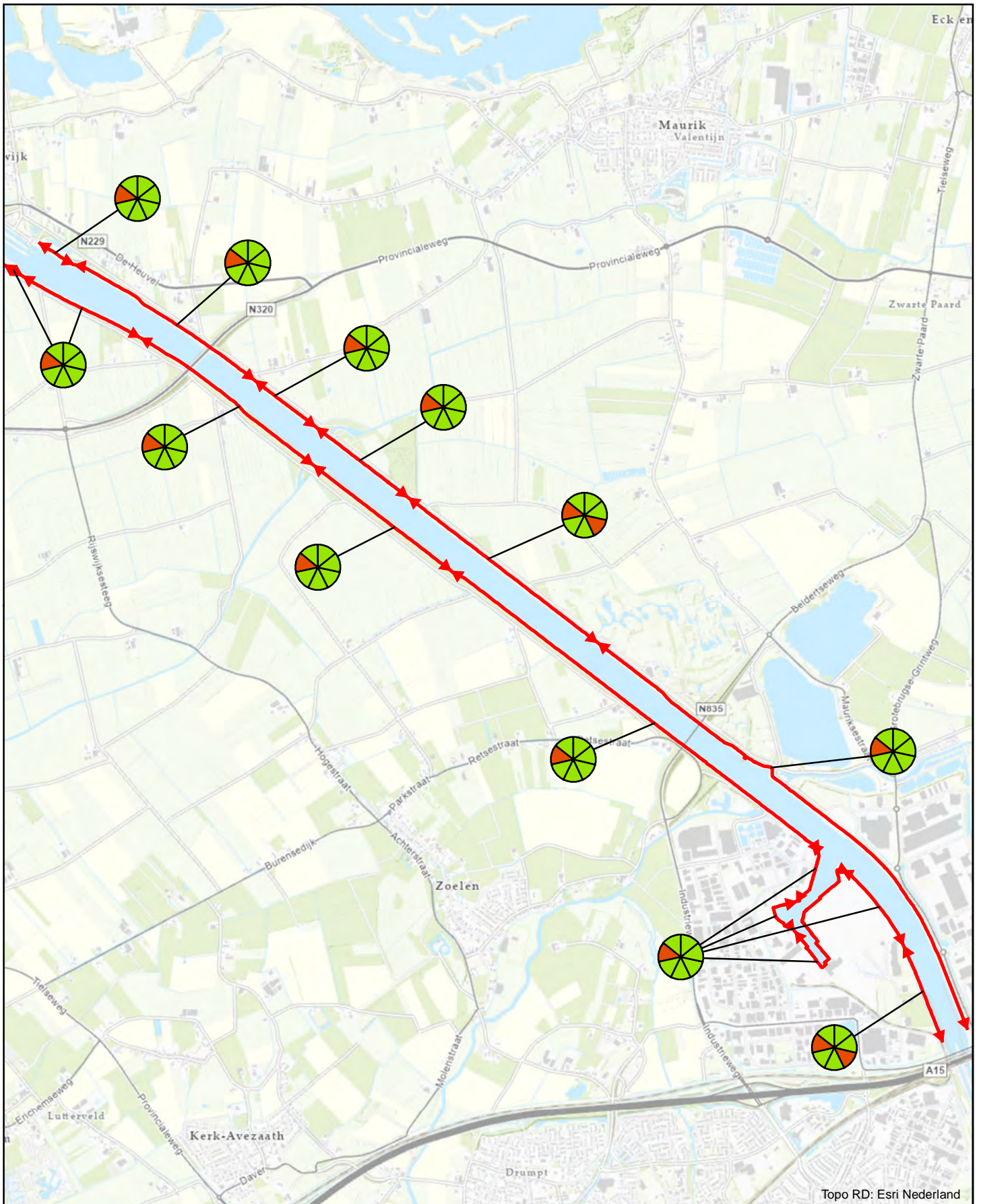


Toetsing regionale keringen in rijksbeheer
Amsterdam-Rijnkanaal 5



Kaart nr: 5

Schaal (A4): 1:1.35.000
Datum: 08-03-2021



Topo RD: Esri Nederland

LEGENDA

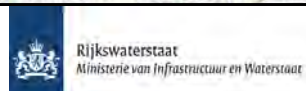
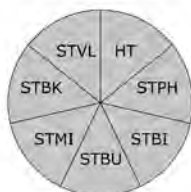
× Kilometrering

Toetsvak

↔ Geen oordeel

↔ Voldoet op alle toetssporen

↔ Voldoet niet op één of meerdere toetssporen

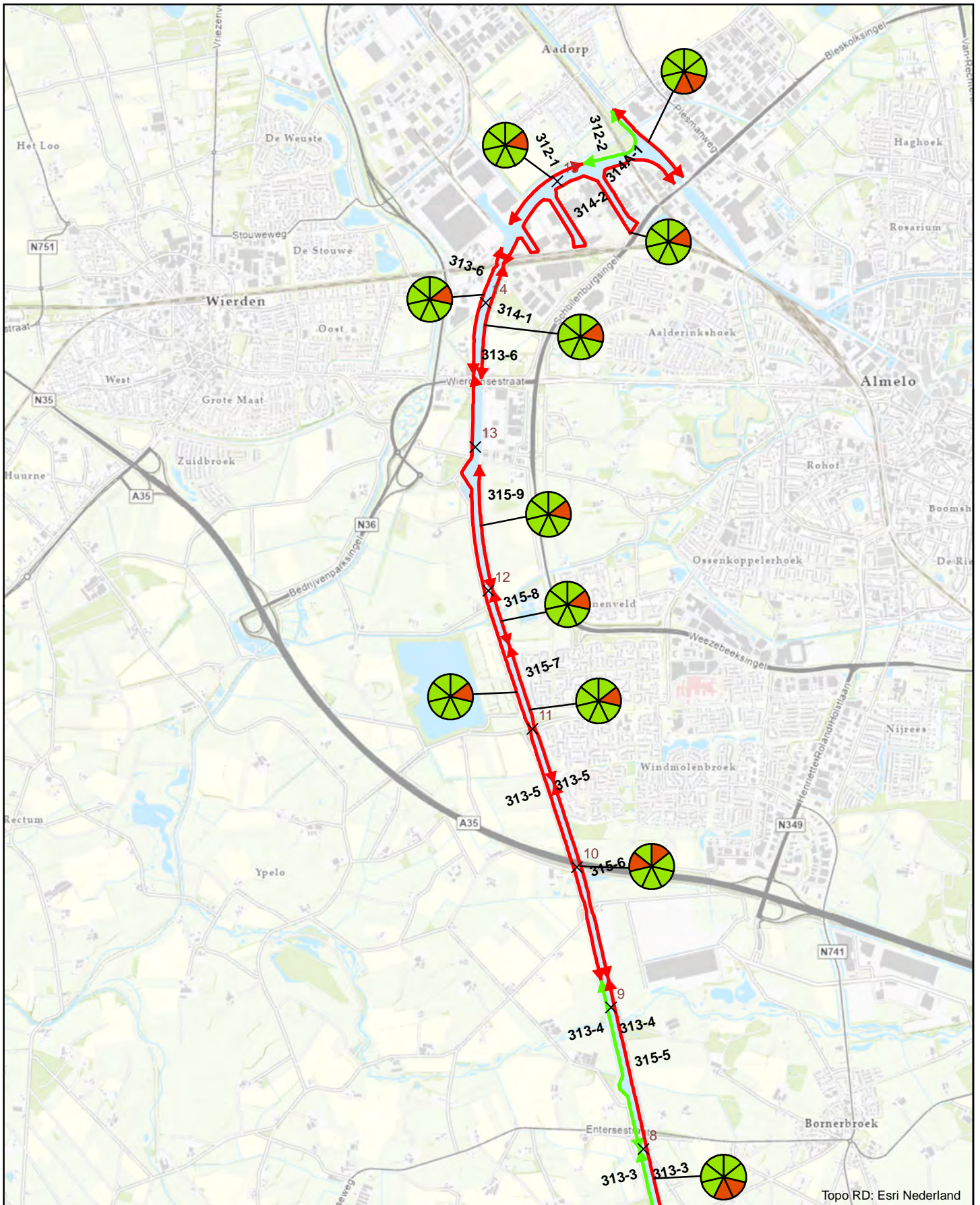


Toetsing regionale keringen in rijksbeheer Amsterdam-Rijnkanaal 6



Kaart nr: 6

Schaal (A4): 1:1.35.000
Datum: 08-03-2021



Topo RD: Esri Nederland

LEGENDA

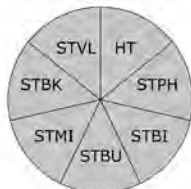

× Kilometrering

Toetsvak

↔ Geen oordeel

↔ Voldoet op alle toetssporen

↔ Voldoet niet op één of meerdere toetssporen

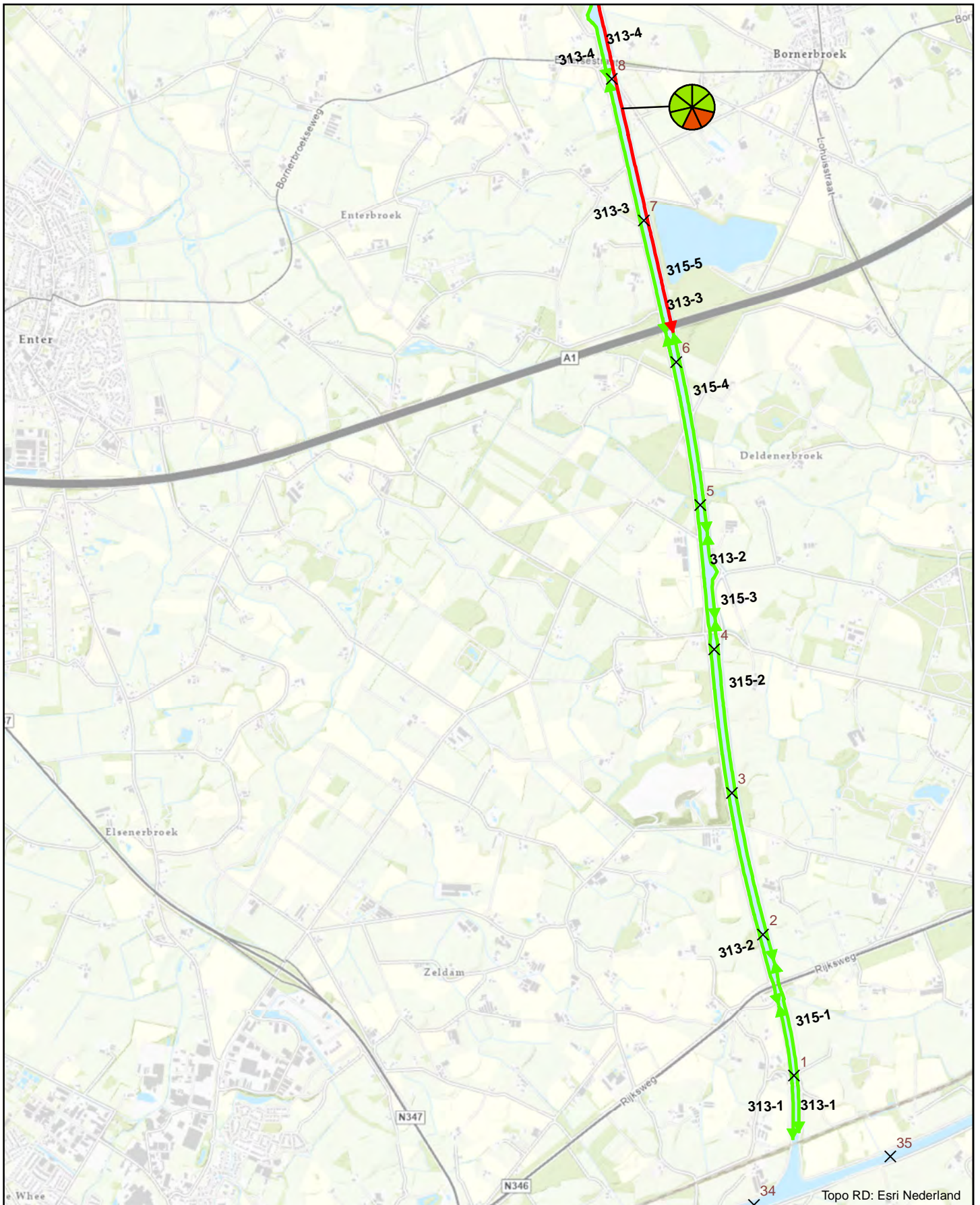


Toetsing regionale keringen in rijksbeheer Twentekanalen 1



Kaart nr: 7

Schaal (A4): 1:1.35.000
Datum: 08-03-2021



LEGENDA


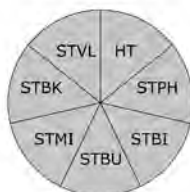
× Kilometrering

Toetsvak

↔ Geen oordeel

↔ Voldoet op alle toetssporen

↔ Voldoet niet op één of meerdere toetssporen



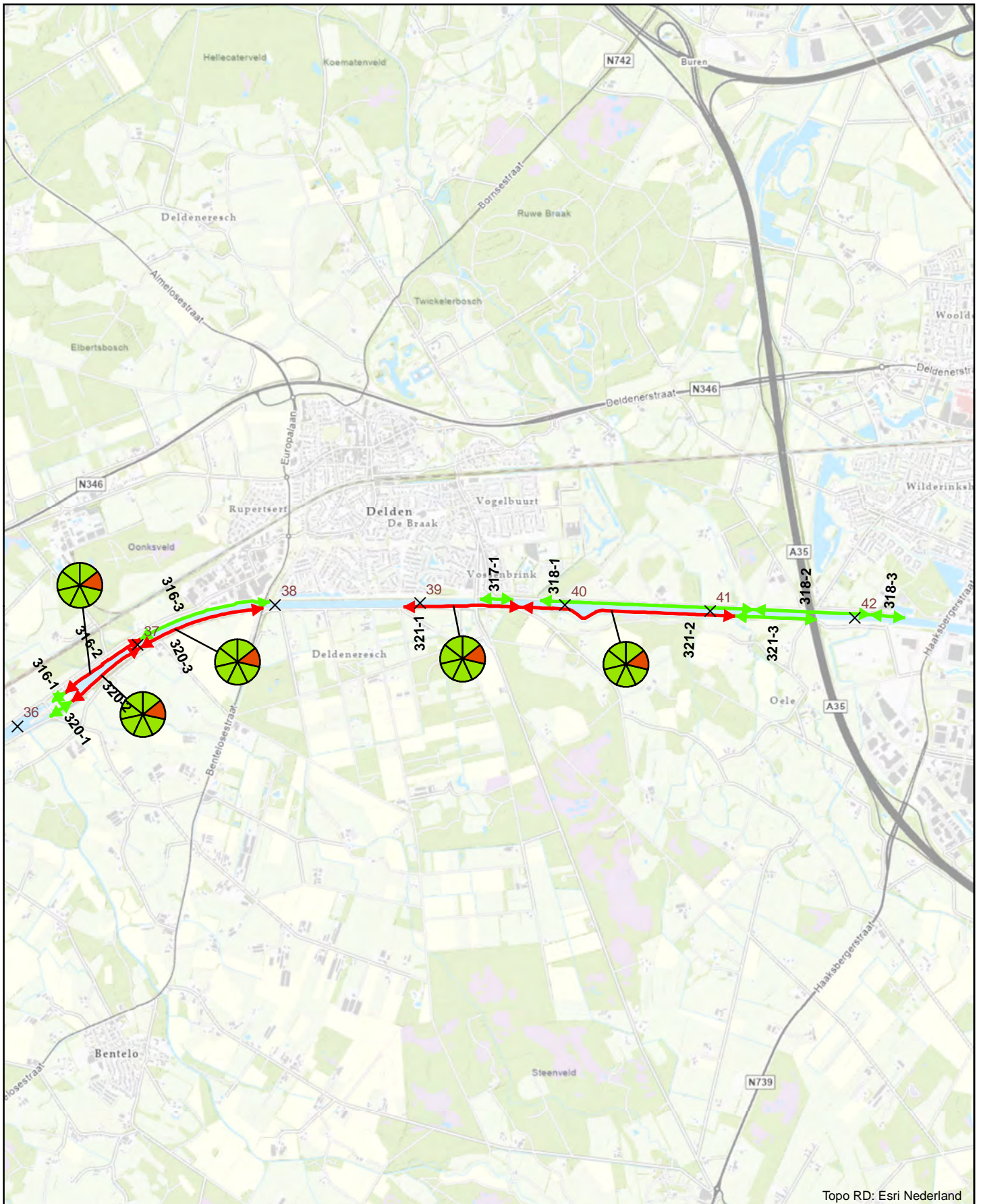
**Toetsing regionale keringen in rijksbeheer
Twentekanalen 2**



Kaart nr: 8

Schaal (A4): 1:1.35.000
Datum: 08-03-2021

Topo RD: Esri Nederland



Topo RD: Esri Nederland

LEGENDA


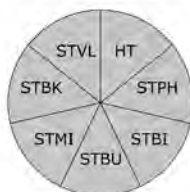
× Kilometrering

Toetsvak

↔ Geen oordeel

↔ Voldoet op alle toetssporen

↔ Voldoet niet op één of meerdere toetssporen

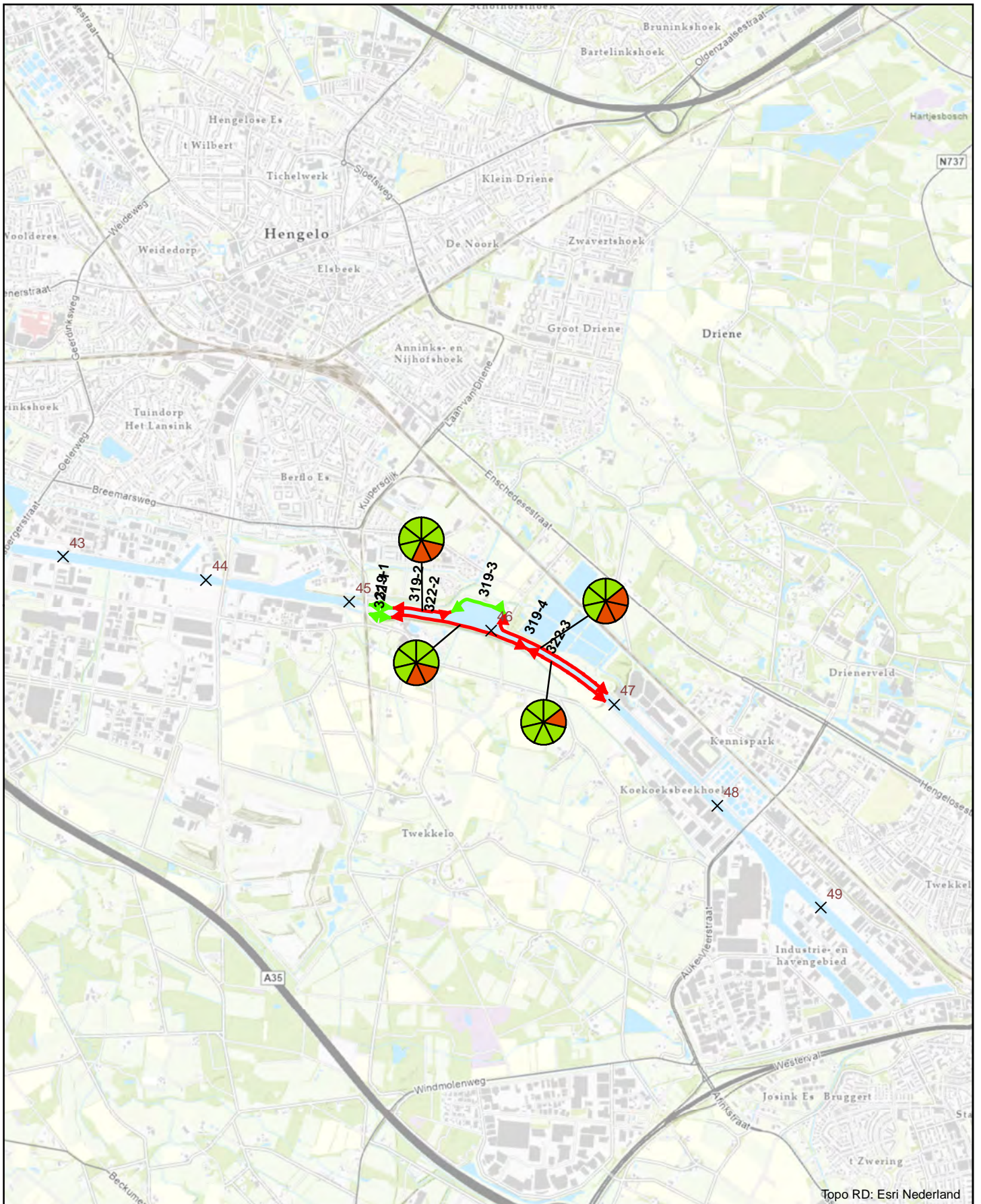


**Toetsing regionale keringen in rijksbeheer
Twentekanalen 3**



Kaart nr: 9

Schaal (A4): 1:1.35.000
Datum: 08-03-2021



Topo RD: Esri Nederland

LEGENDA

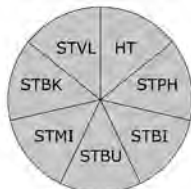
X Kilometrering

Toetsvak

↔ Geen oordeel

↔ Voldoet op alle toetssporen

↔ Voldoet niet op één of meerdere toetssporen

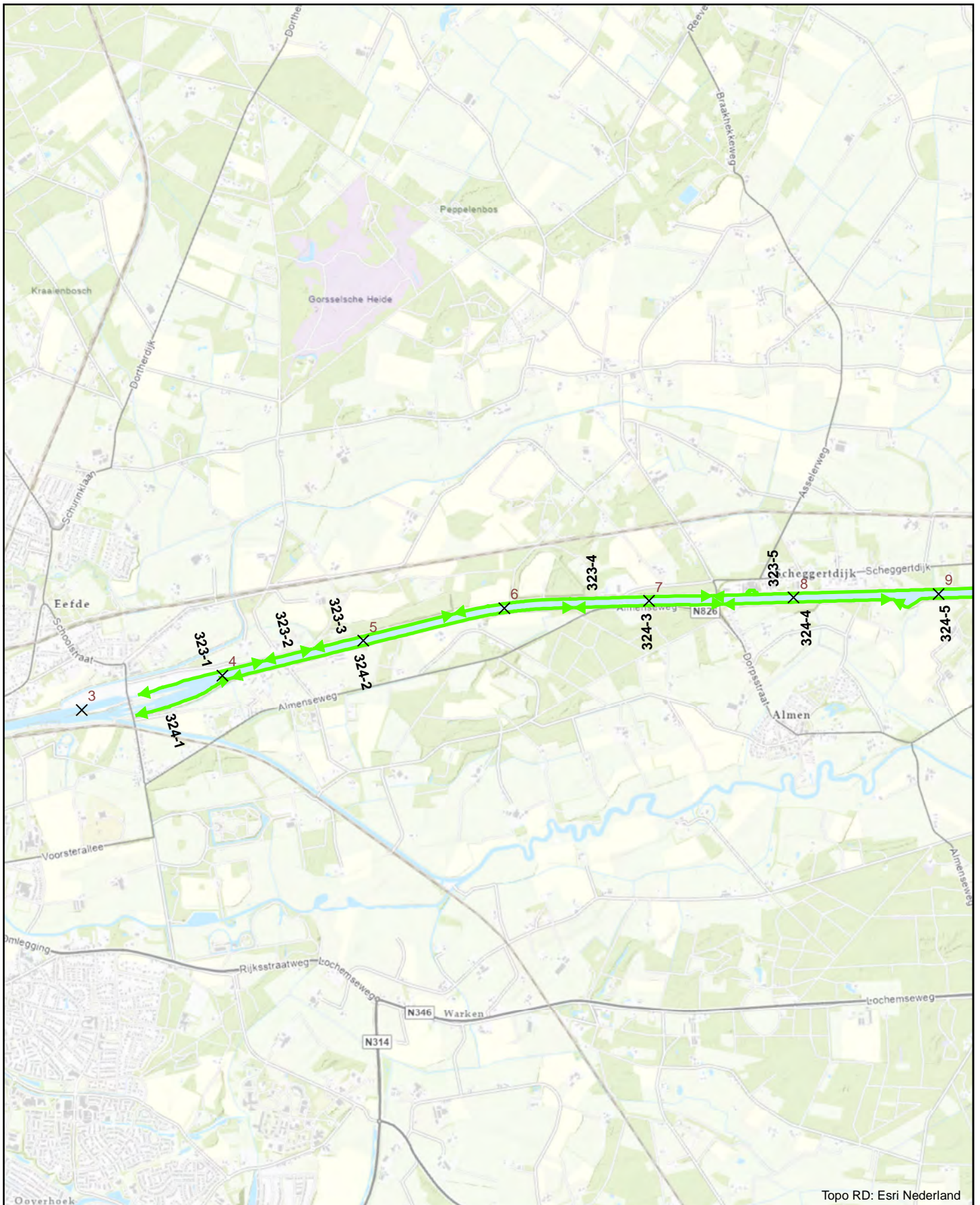


Toetsing regionale keringen in rijksbeheer
Twentekanalen 4



Kaart nr: 10

Schaal (A4): 1:1.35.000
Datum: 08-03-2021



Topo RD: Esri Nederland

LEGENDA

× Kilometrering

Toetsvak

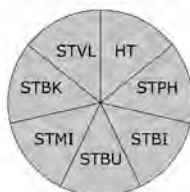
↔ Geen oordeel

↔ Voldoet op alle toetssporen

↔ Voldoet niet op één of meerdere toetssporen



Rijkswaterstaat
Ministerie van Infrastructuur en Waterstaat



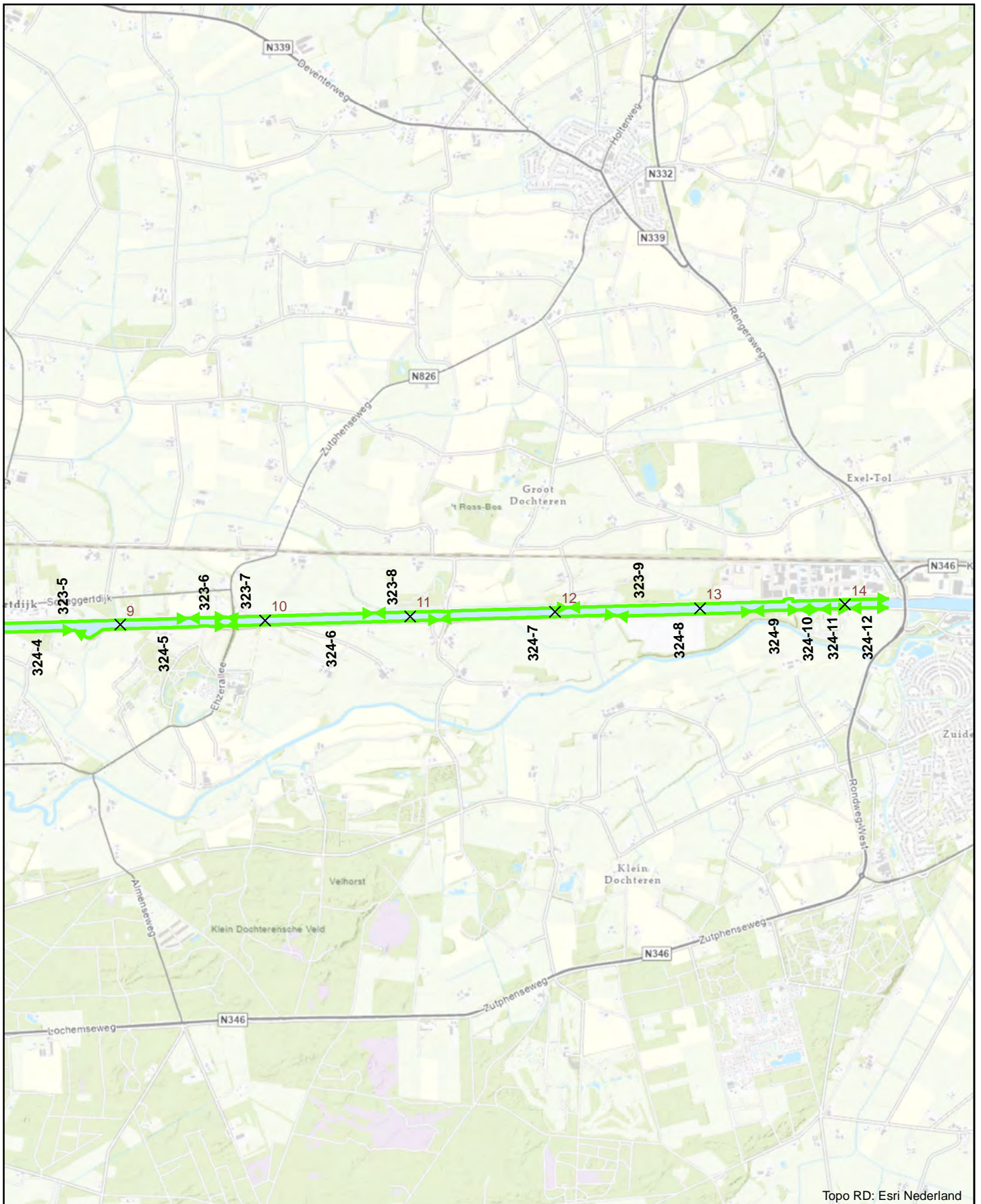
Toetsing regionale keringen in rijksbeheer
Twentekanalen 5

0 0,5 1 2 Kilometers



Kaart nr: 11

Schaal (A4): 1:1.35.000
Datum: 08-03-2021



Topo RD: Esri Nederland

LEGENDA

× Kilometering

Toetsvak

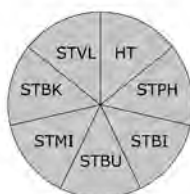
↔ Geen oordeel

→ Voldoet op alle toetssporen

← Voldoet niet op één of meerdere toetssporen



Rijkswaterstaat
Ministerie van Infrastructuur en Waterstaat

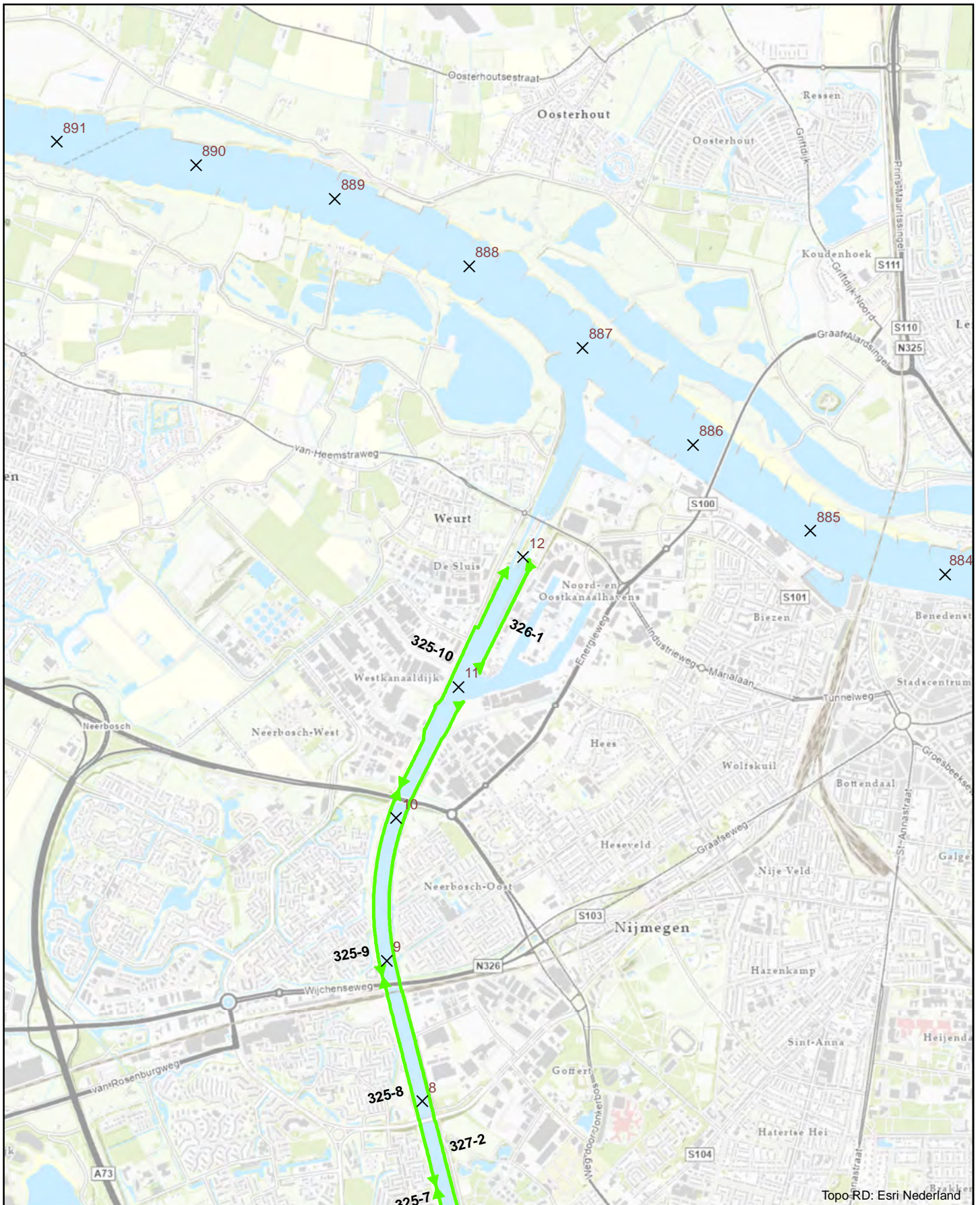


Toetsing regionale keringen in rijksbeheer
Twentekanalen 6



Kaart nr: 12

Schaal (A4): 1:1.35.000
Datum: 08-03-2021



Topo-RD: Esri Nederland

LEGENDA

× Kilometrering

Toetsvak

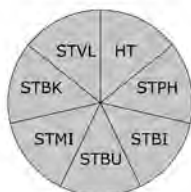
↔ Geen oordeel

↔ Voldoet op alle toetssporen

↔ Voldoet niet op één of meerdere toetssporen



Rijkswaterstaat
Ministerie van Infrastructuur en Waterstaat

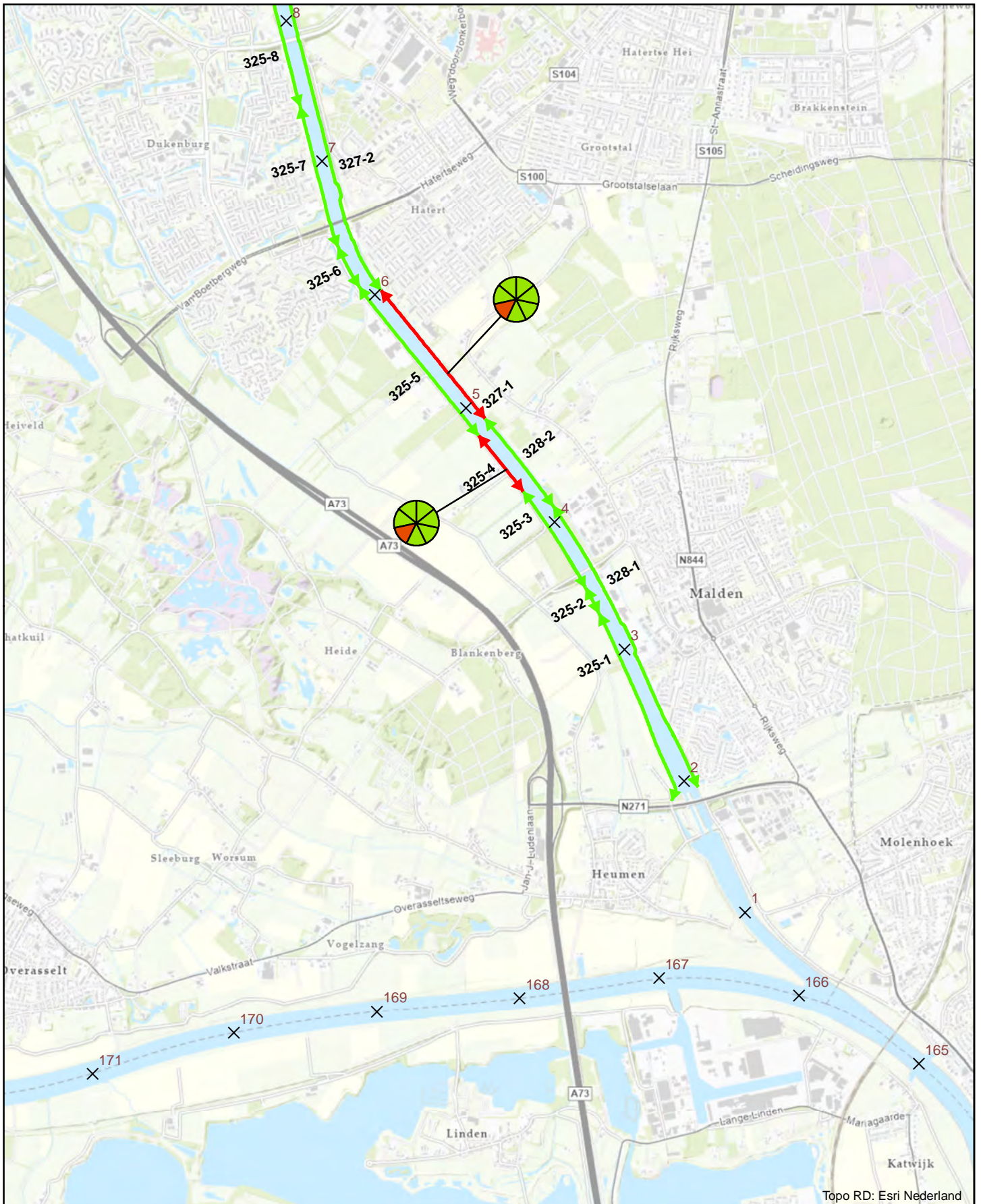


Toetsing regionale keringen in rijksbeheer
Maas-Waalkanaal 1



Kaart nr: 13

Schaal (A4): 1:1.35.000
Datum: 08-03-2021



Topo RD: Esri Nederland

LEGENDA

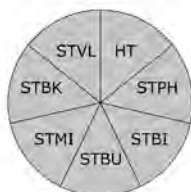
× Kilometrering

Toetsvak

↔ Geen oordeel

↔ Voldoet op alle toetssporen

↔ Voldoet niet op één of meerdere toetssporen



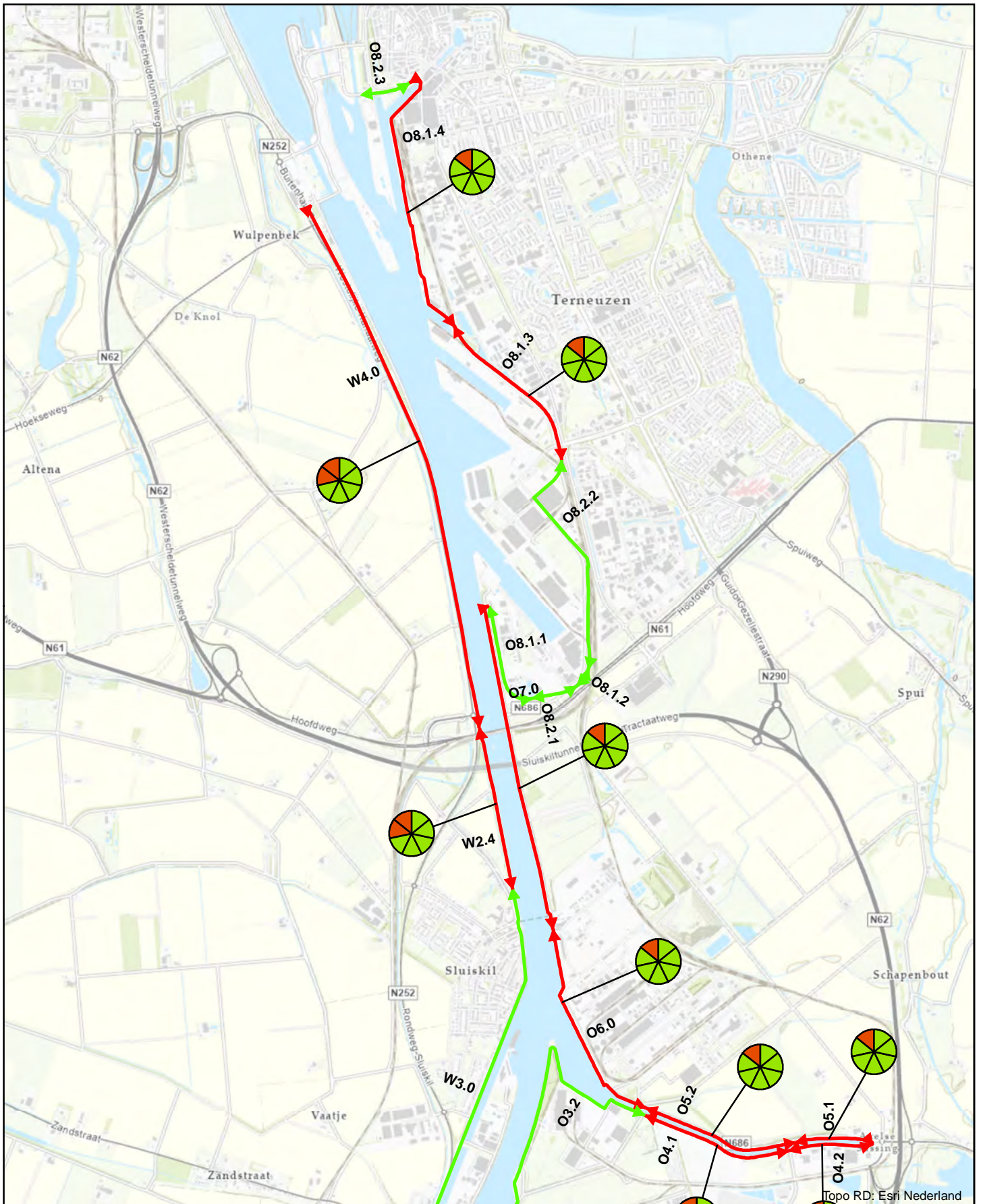
Rijkswaterstaat
Ministerie van Infrastructuur en Waterstaat

Toetsing regionale keringen in rijksbeheer
Maas-Waalkanaal 2



Kaart nr: 14

Schaal (A4): 1:1.35.000
Datum: 08-03-2021



LEGENDA

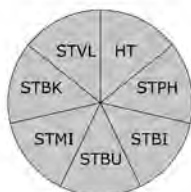
× Kilometrering

Toetsvak

↔ Geen oordeel

↔ Voldoet op alle toetssporen

↔ Voldoet niet op één of meerdere toetssporen



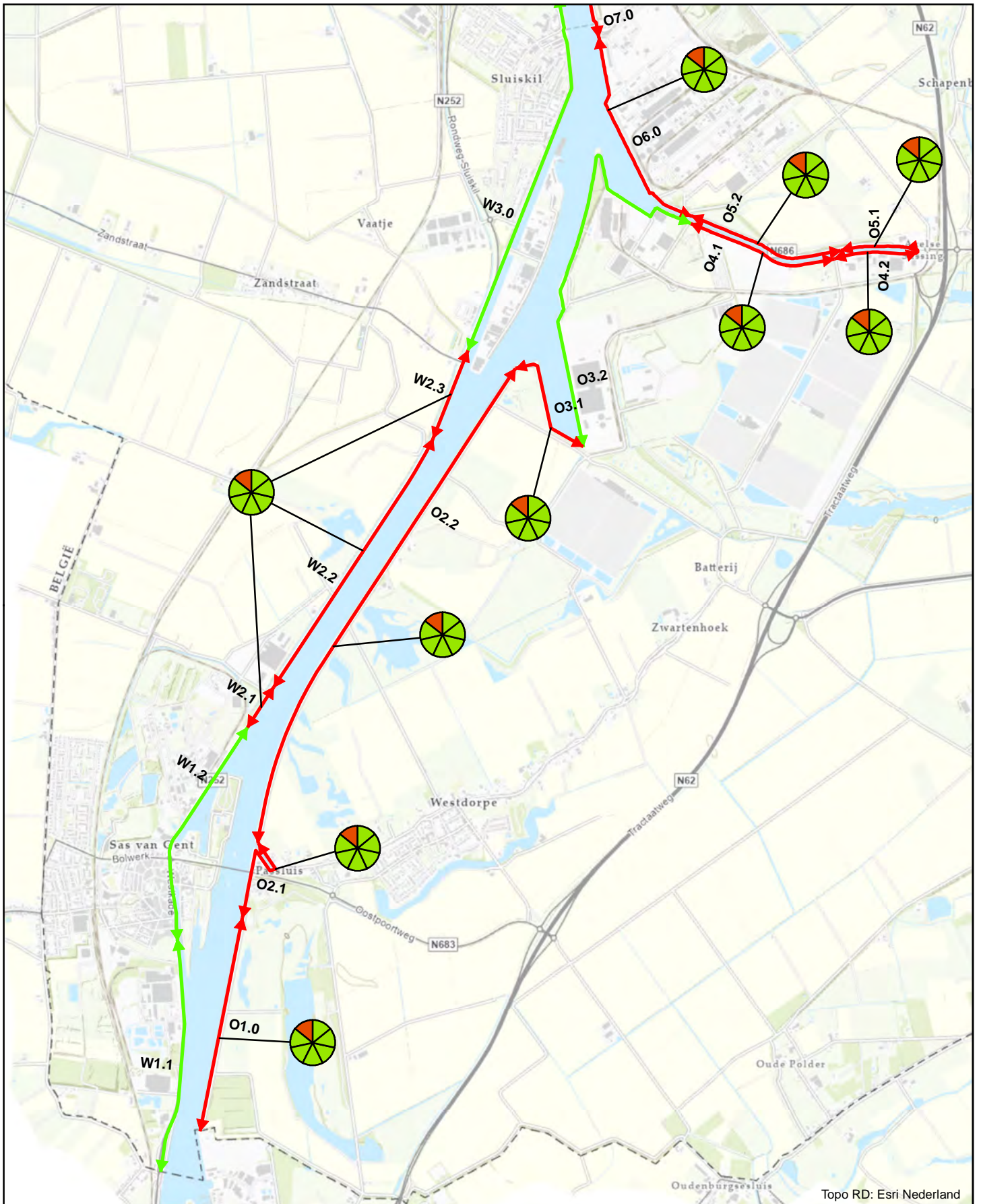
Toetsing regionale keringen in rijksbeheer
Kanaal Gent-Terneuzen 1



Kaart nr: 15

Schaal (A4): 1:1.35.000

Datum: 08-03-2021



Topo RD: Esri Nederland

LEGENDA

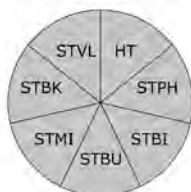

× Kilometrering

Toetsvak

↔ Geen oordeel

↔ Voldoet op alle toetssporen

↔ Voldoet niet op één of meerdere toetssporen

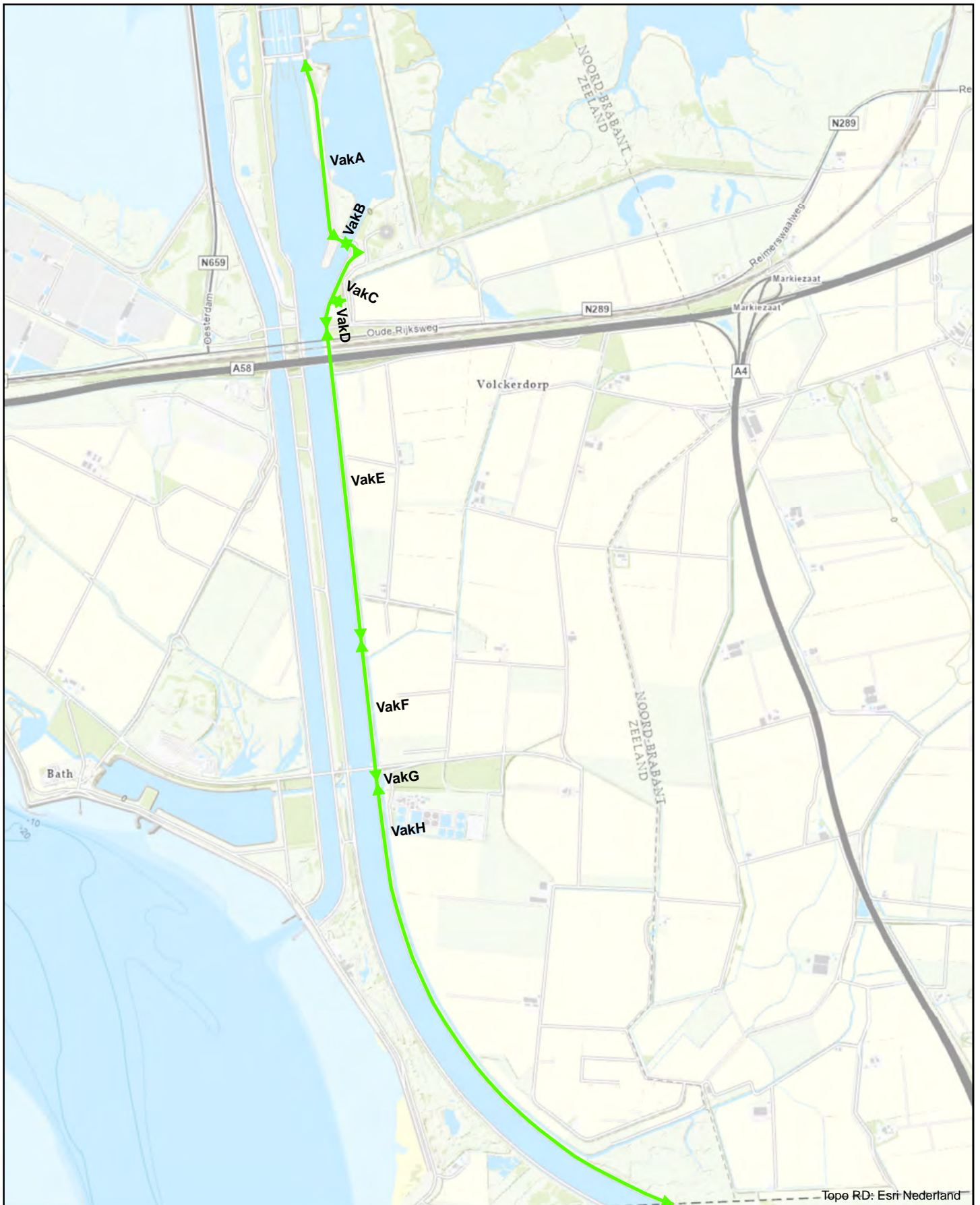


Toetsing regionale keringen in rijksbeheer
Kanaal Gent-Terneuzen 2



Kaart nr: 16

Schaal (A4): 1:1.35.000
Datum: 08-03-2021



Topo RD: Esri Nederland

LEGENDA

× Kilometrering

Toetsvak

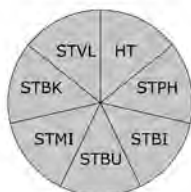
↔ Geen oordeel

↔ Voldoet op alle toetssporen

↔ Voldoet niet op één of meerdere toetssporen



Rijkswaterstaat
Ministerie van Infrastructuur en Waterstaat

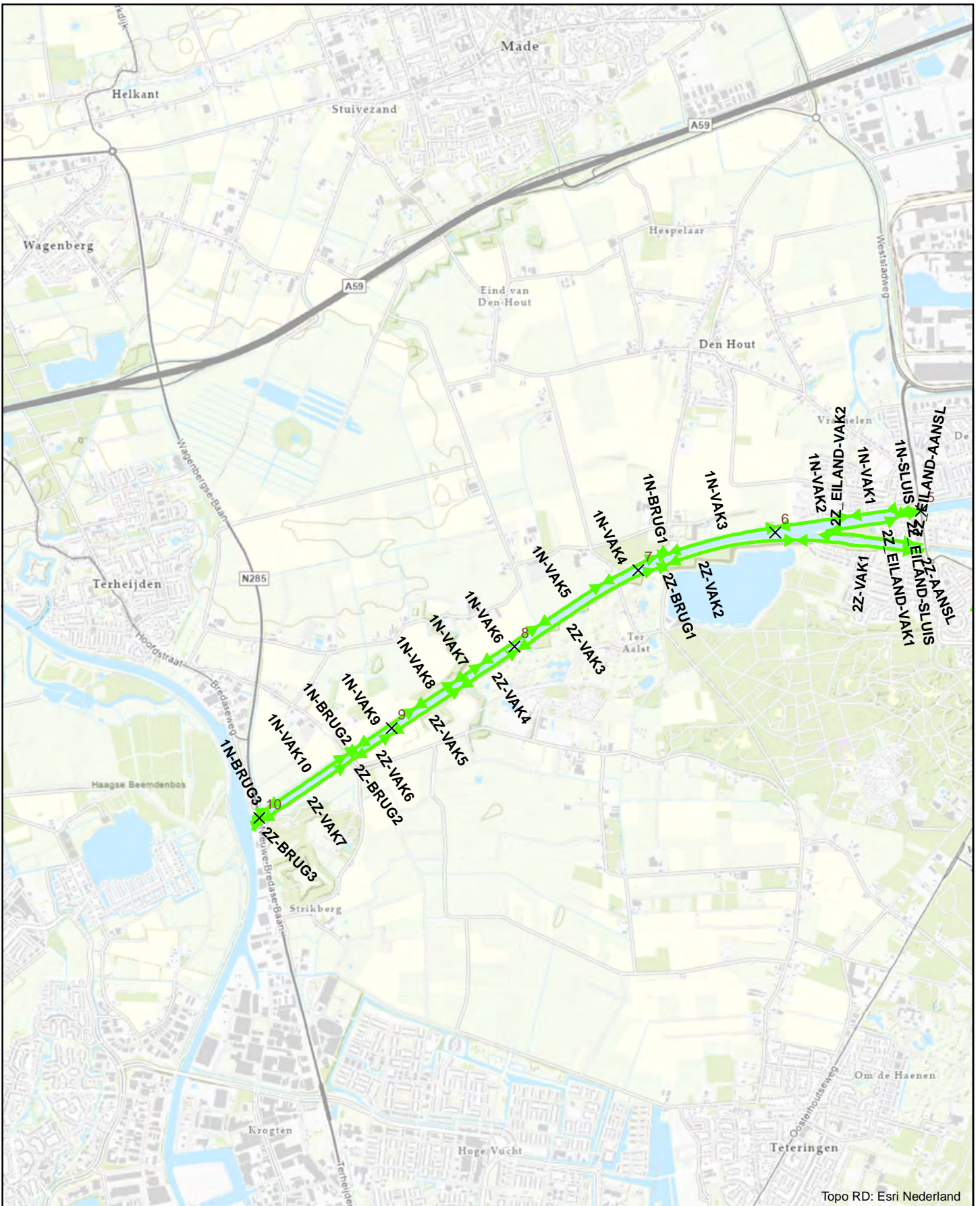


Toetsing regionale keringen in rijksbeheer
Kreekrak



Kaart nr: 17

Schaal (A4): 1:1.35.000
Datum: 08-03-2021



Topo RD: Esri Nederland

LEGENDA

✕ Kilometrering

Toetsvak

↔ Geen oordeel

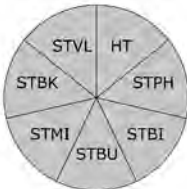
↔ Voldoet op alle toetssporen

↔ Voldoet niet op één of meerdere toetssporen



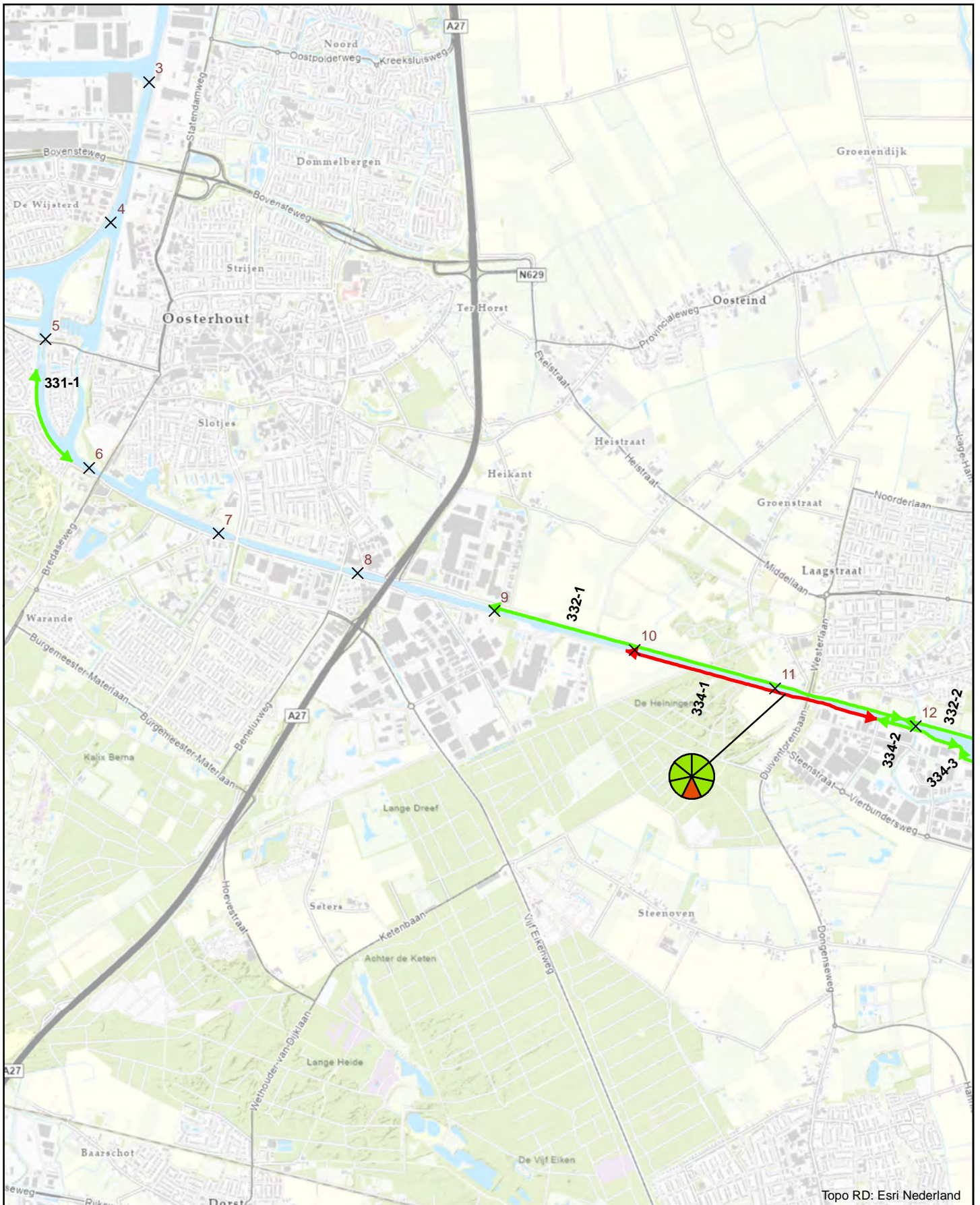
Rijkswaterstaat
Ministerie van Infrastructuur en Waterstaat

Toetsing regionale keringen in rijksbeheer
Markkanaal



Kaart nr: 18

Schaal (A4): 1:1.35.000
Datum: 08-03-2021



Topo RD: Esri Nederland

LEGENDA

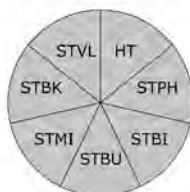
× Kilometrering

Toetsvak

↔ Geen oordeel

↔ Voldoet op alle toetssporen

↔ Voldoet niet op één of meerdere toetssporen



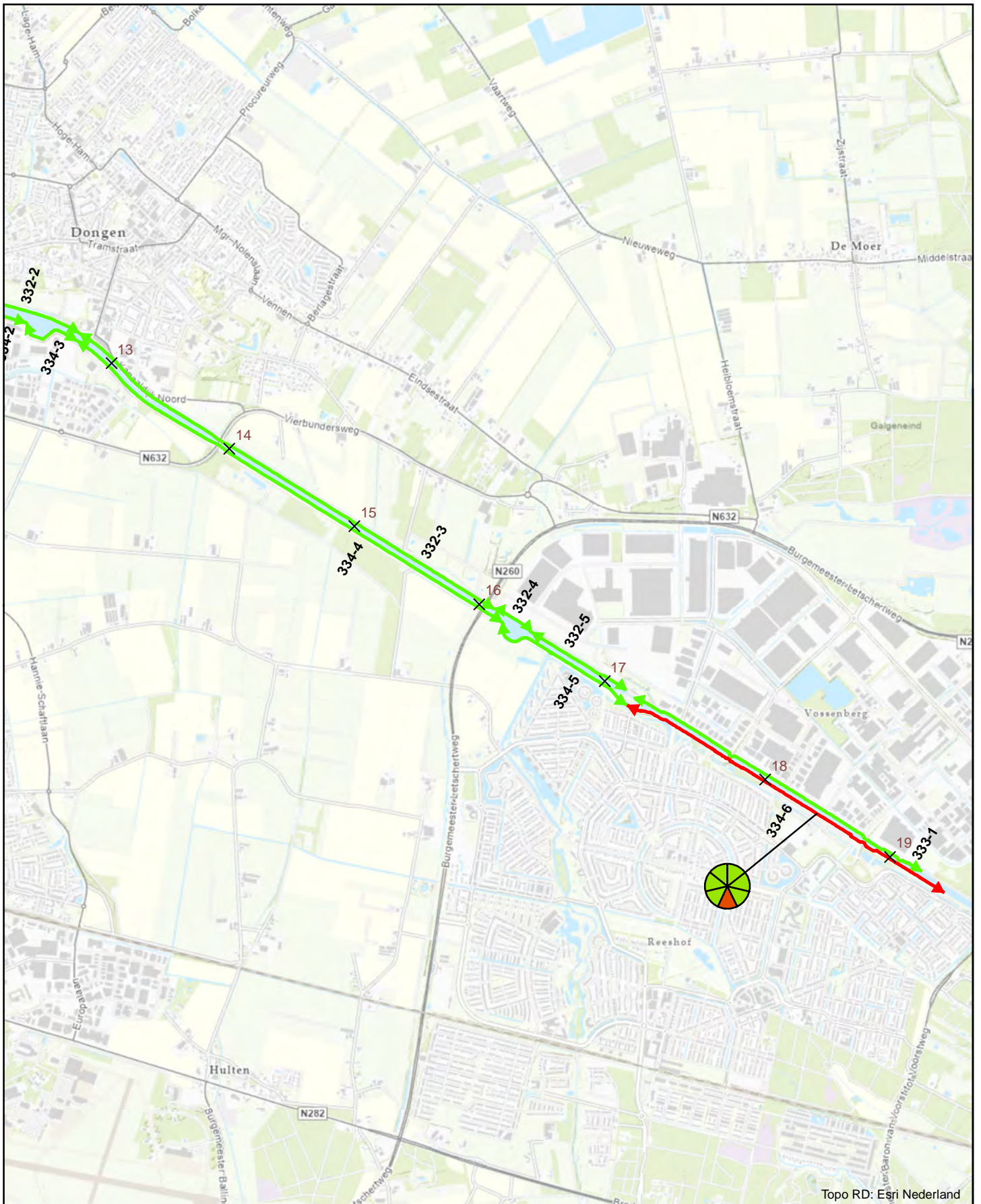
Rijkswaterstaat
Ministerie van Infrastructuur en Waterstaat

Toetsing regionale keringen in rijksbeheer
Wilhelminakanaal 1



Kaart nr: 19

Schaal (A4): 1:1.35.000
Datum: 08-03-2021



Topo RD: Esri Nederland

LEGENDA


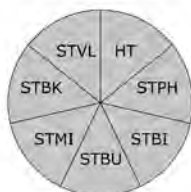
× Kilometrering

Toetsvak

↔ Geen oordeel

↔ Voldoet op alle toetssporen

↔ Voldoet niet op één of meerdere toetssporen

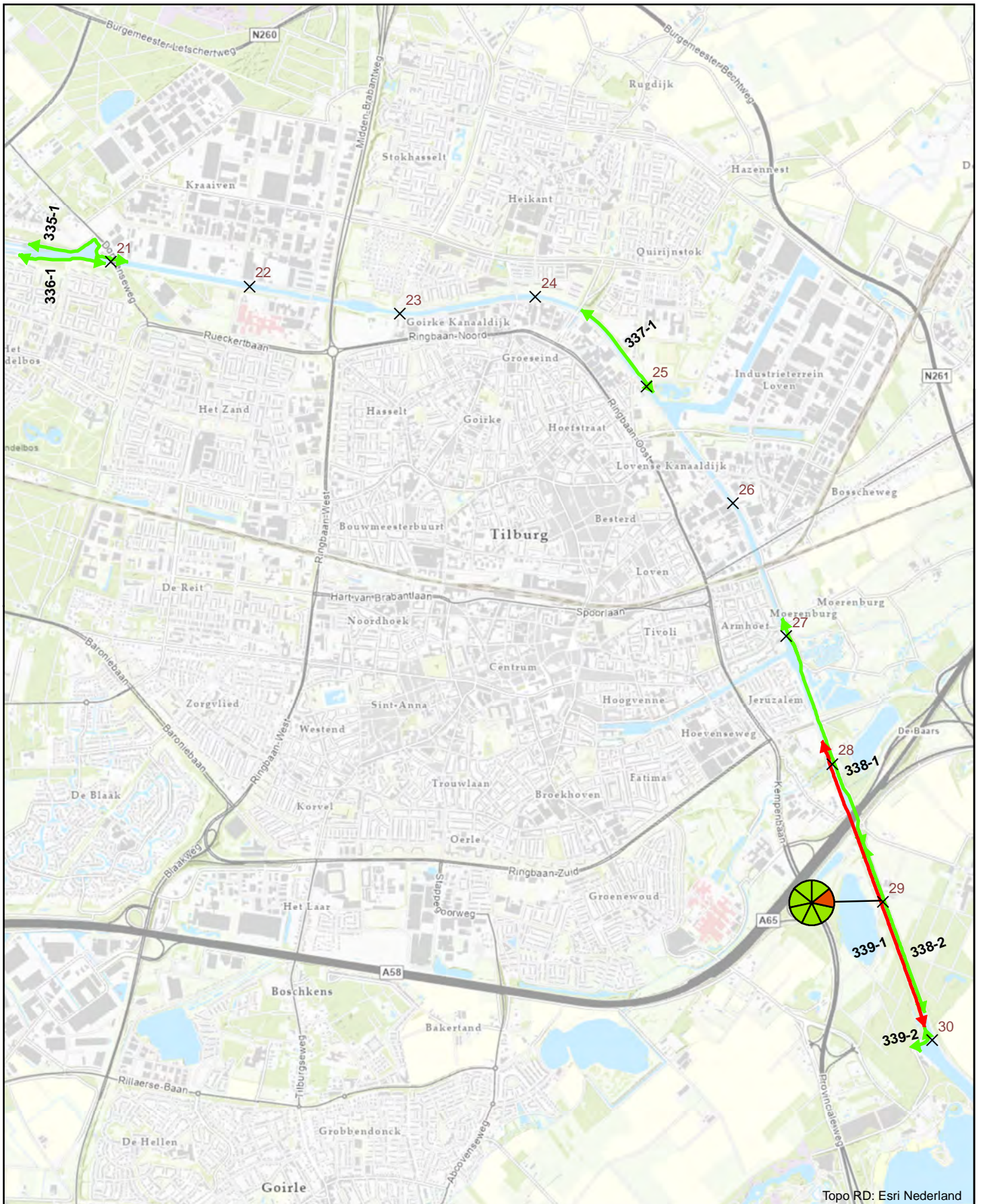


Toetsing regionale keringen in rijksbeheer
Wilhelminakanaal 2



Kaart nr: 20

Schaal (A4): 1:1.35.000
Datum: 08-03-2021



Topo RD: Esri Nederland

LEGENDA

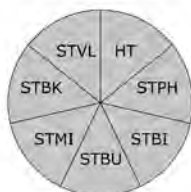
× Kilometrering

Toetsvak

↔ Geen oordeel

↔ Voldoet op alle toetssporen

↔ Voldoet niet op één of meerdere toetssporen

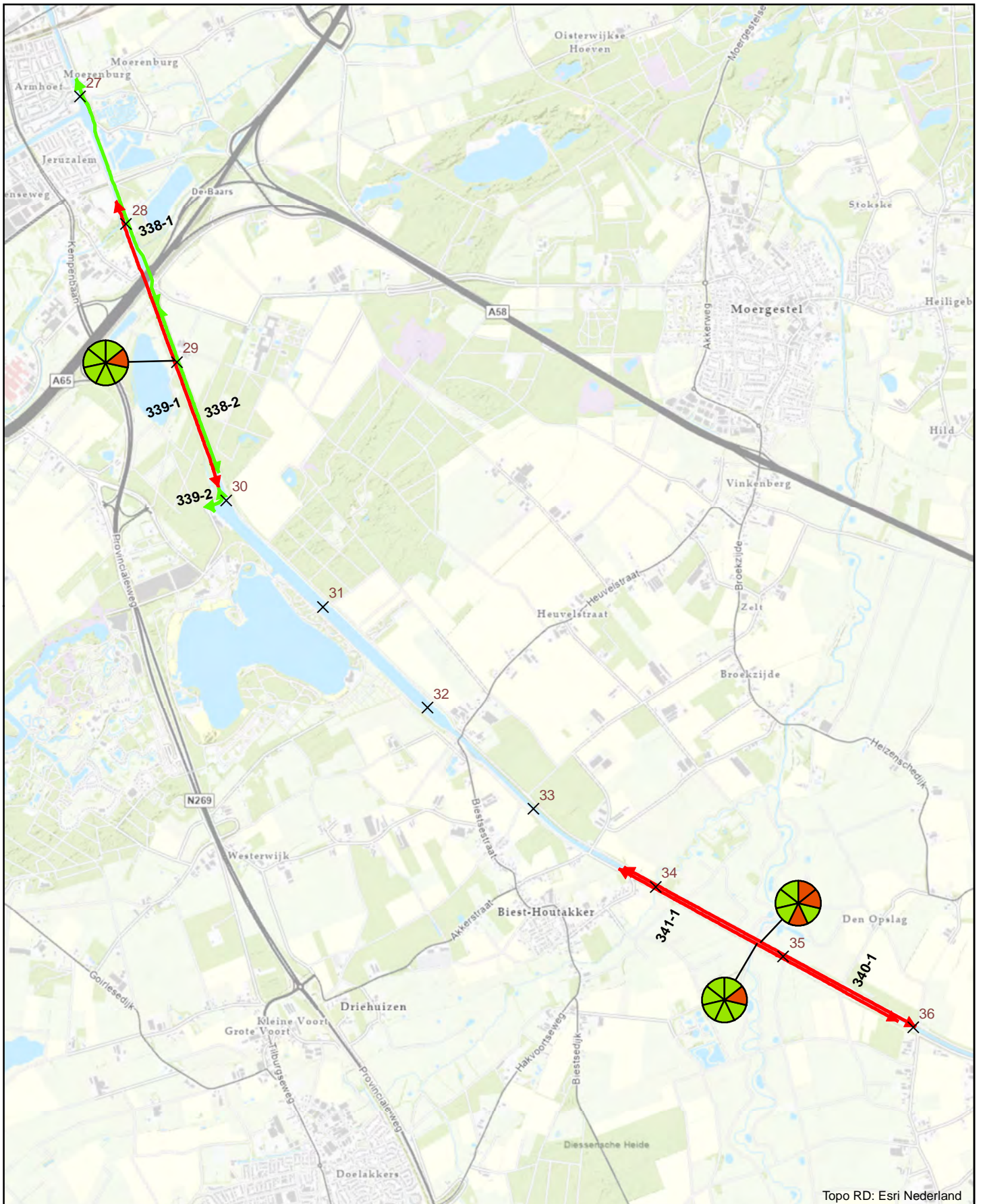


Toetsing regionale keringen in rijksbeheer
Wilhelminakanaal 3



Kaart nr: 21

Schaal (A4): 1:1.35.000
Datum: 08-03-2021



Topo RD: Esri Nederland

LEGENDA

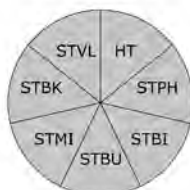
X Kilometrering

Toetsvak

↔ Geen oordeel

↔ Voldoet op alle toetssporen

↔ Voldoet niet op één of meerdere toetssporen



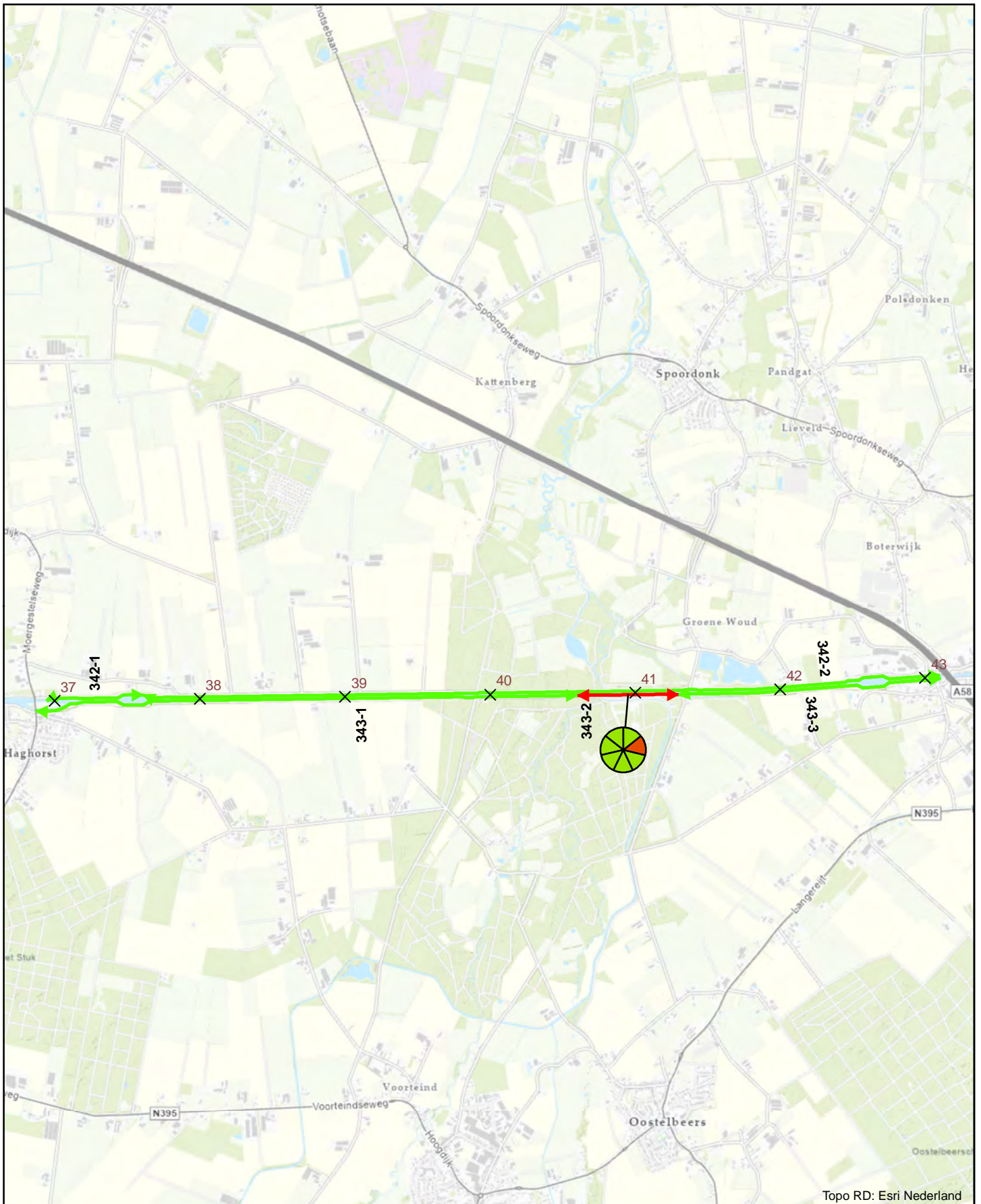
Rijkswaterstaat
Ministerie van Infrastructuur en Waterstaat

Toetsing regionale keringen in rijksbeheer
Wilhelminakanaal 4



Kaart nr: 22

Schaal (A4): 1:1.35.000
Datum: 08-03-2021



Topo RD: Esri Nederland

LEGENDA

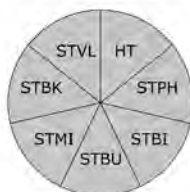
× Kilometrering

Toetsvak

↔ Geen oordeel

↔ Voldoet op alle toetssporen

↔ Voldoet niet op één of meerdere toetssporen



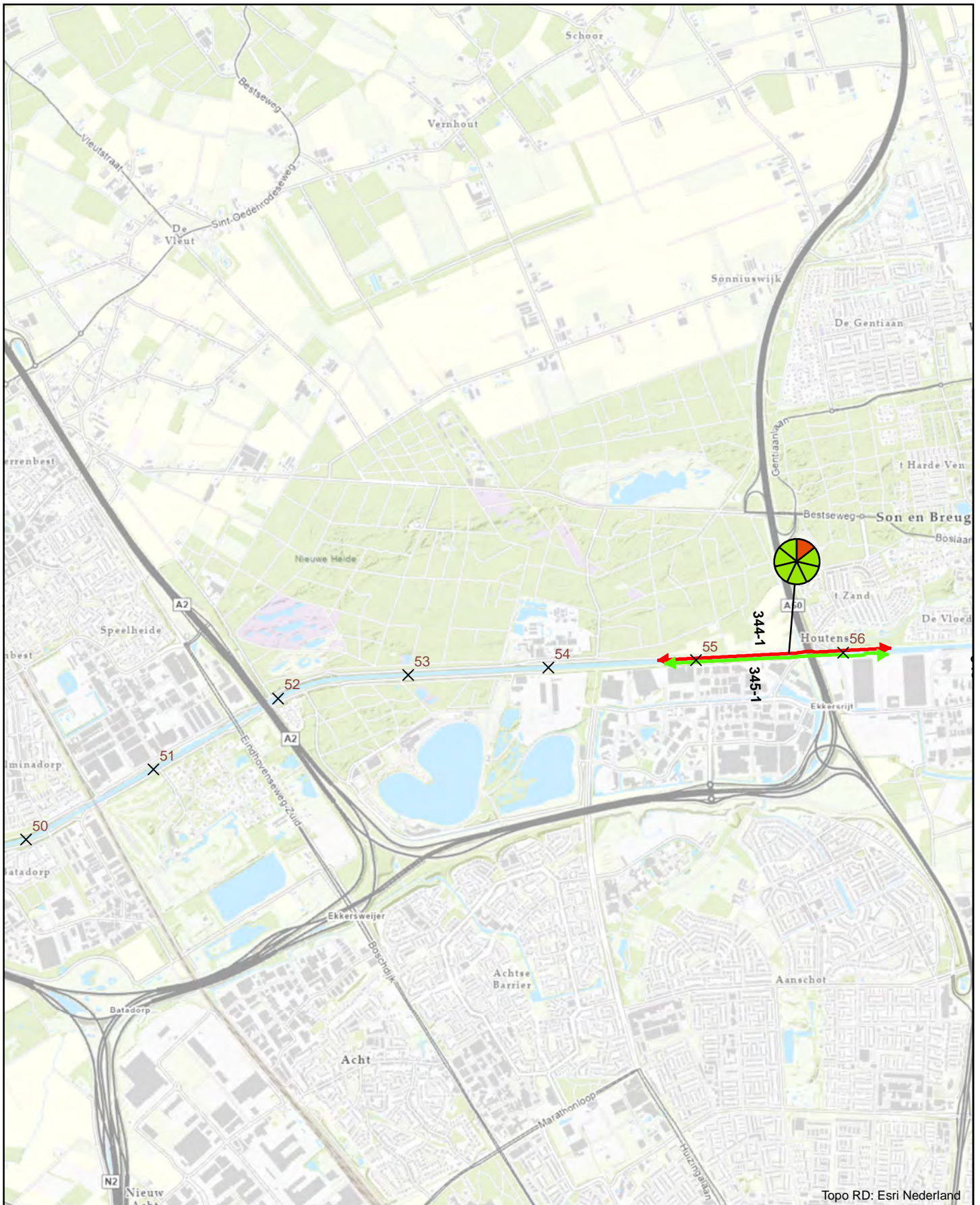
Rijkswaterstaat
Ministerie van Infrastructuur en Waterstaat

Toetsing regionale keringen in rijksbeheer
Wilhelminakanaal 5



Kaart nr: 23

Schaal (A4): 1:1.35.000
Datum: 08-03-2021



LEGENDA


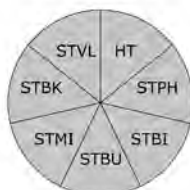
× Kilometrering

Toetsvak

↔ Geen oordeel

↔ Voldoet op alle toetssporen

↔ Voldoet niet op één of meerdere toetssporen

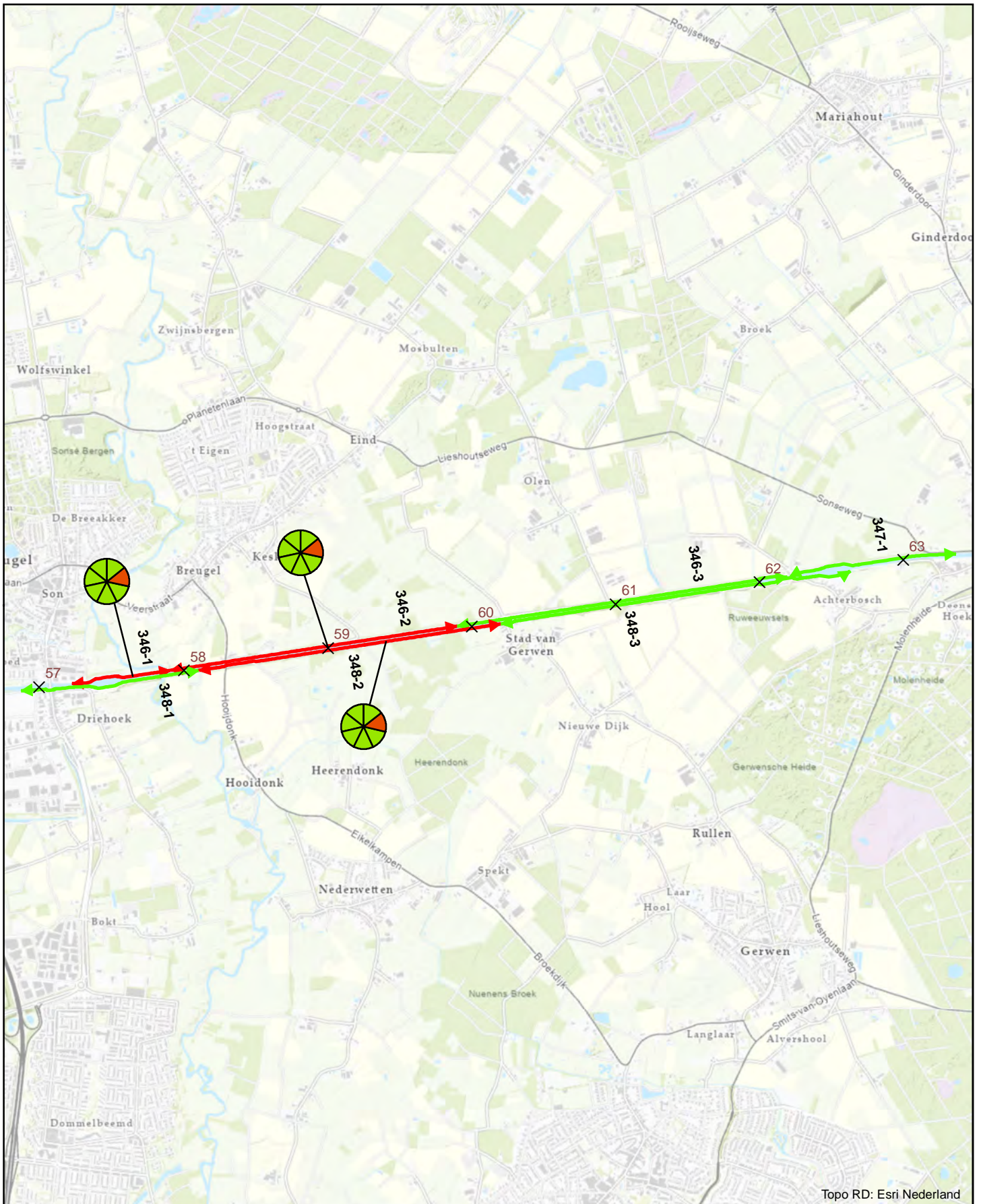


Toetsing regionale keringen in rijksbeheer Wilhelminakanaal 6



Kaart nr: 24

Schaal (A4): 1:1.35.000
Datum: 08-03-2021



Topo RD: Esri Nederland

LEGENDA

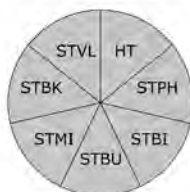
× Kilometrering

Toetsvak

↔ Geen oordeel

↔ Voldoet op alle toetssporen

↔ Voldoet niet op één of meerdere toetssporen



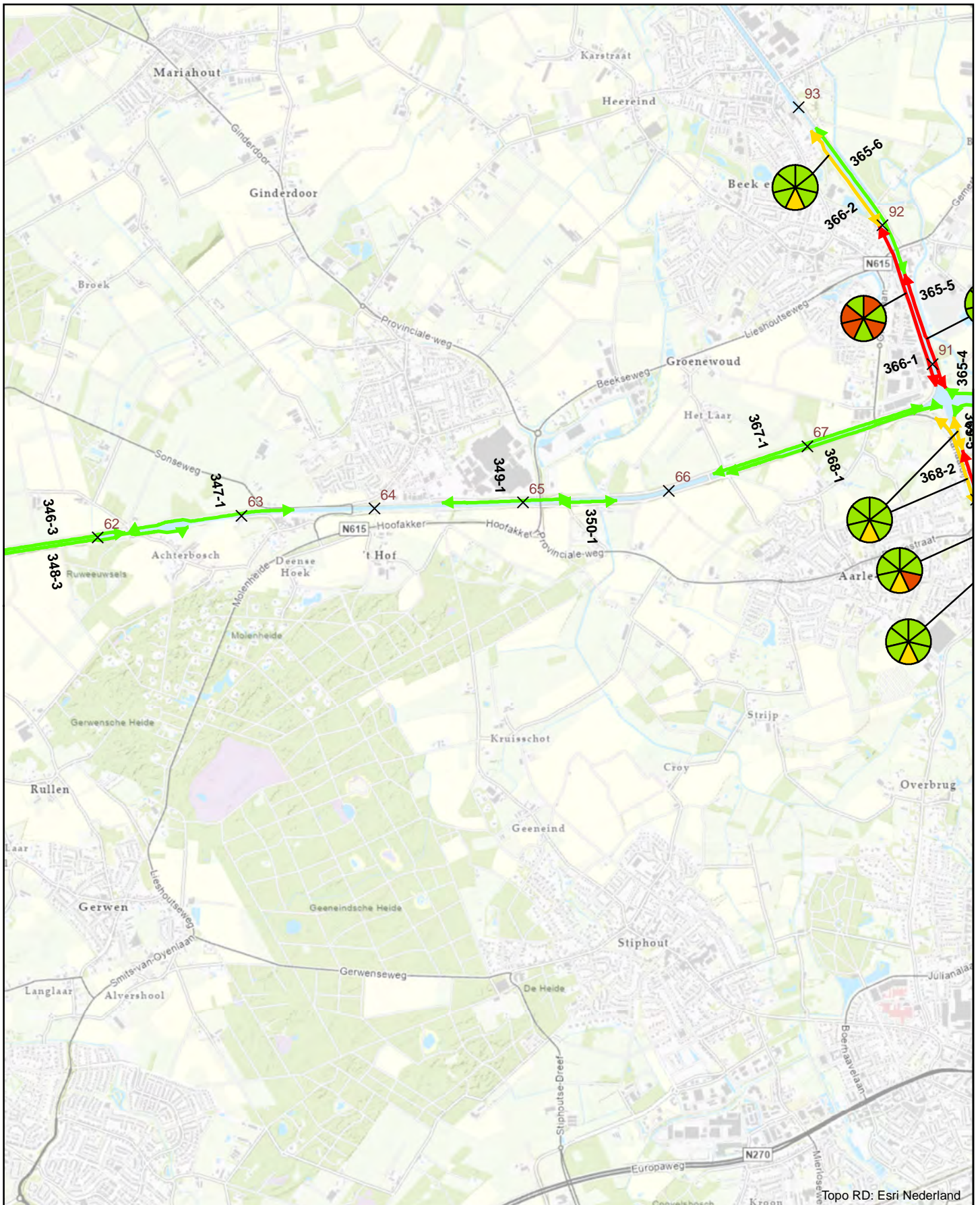
Rijkswaterstaat
Ministerie van Infrastructuur en Waterstaat

Toetsing regionale keringen in rijksbeheer
Wilhelminakanaal 7



Kaart nr: 25

Schaal (A4): 1:1.35.000
Datum: 08-03-2021



LEGENDA

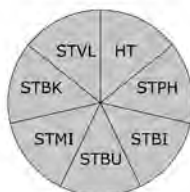
× Kilometrering

Toetsvak

↔ Geen oordeel

↔ Voldoet op alle toetssporen

↔ Voldoet niet op één of meerdere toetssporen

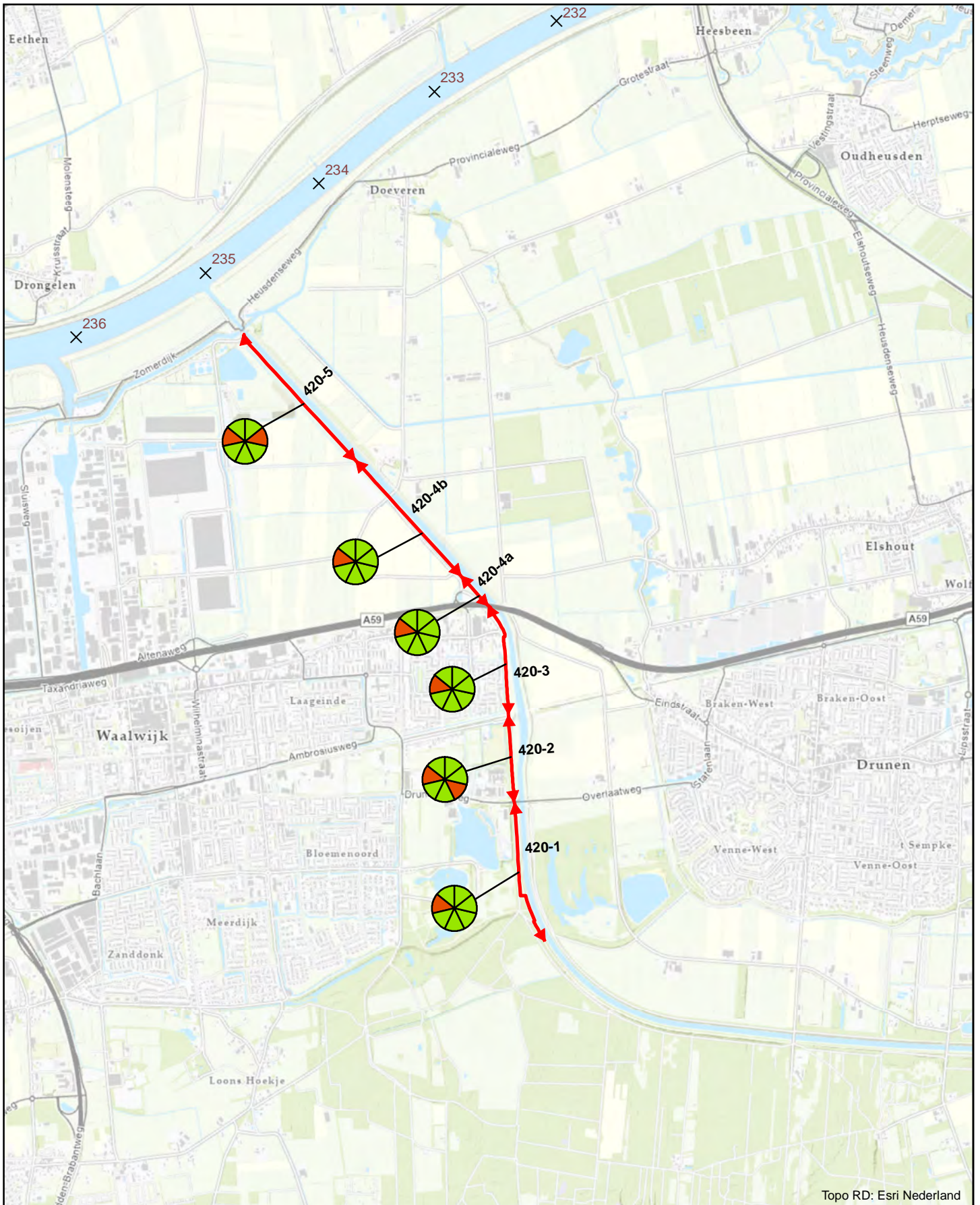


Toetsing regionale keringen in rijksbeheer
Wilhelminakanaal 8



Kaart nr: 26

Schaal (A4): 1:1.35.000
Datum: 08-03-2021



LEGENDA

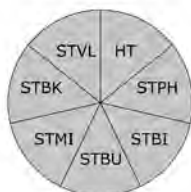
× Kilometrering

Toetsvak

↔ Geen oordeel

↔ Voldoet op alle toetssporen

↔ Voldoet niet op één of meerdere toetssporen



Rijkswaterstaat
Ministerie van Infrastructuur en Waterstaat

Toetsing regionale keringen in rijksbeheer
Drongelens Kanaal

0 0,5 1 2 Kilometers



Kaart nr: 27

Schaal (A4): 1:1.35.000
Datum: 08-03-2021



Topo RD: Esri Nederland

LEGENDA

× Kilometrering

Toetsvak

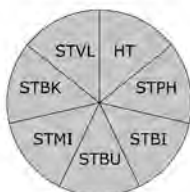
↔ Geen oordeel

↔ Voldoet op alle toetssporen

↔ Voldoet niet op één of meerdere toetssporen



Rijkswaterstaat
Ministerie van Infrastructuur en Waterstaat

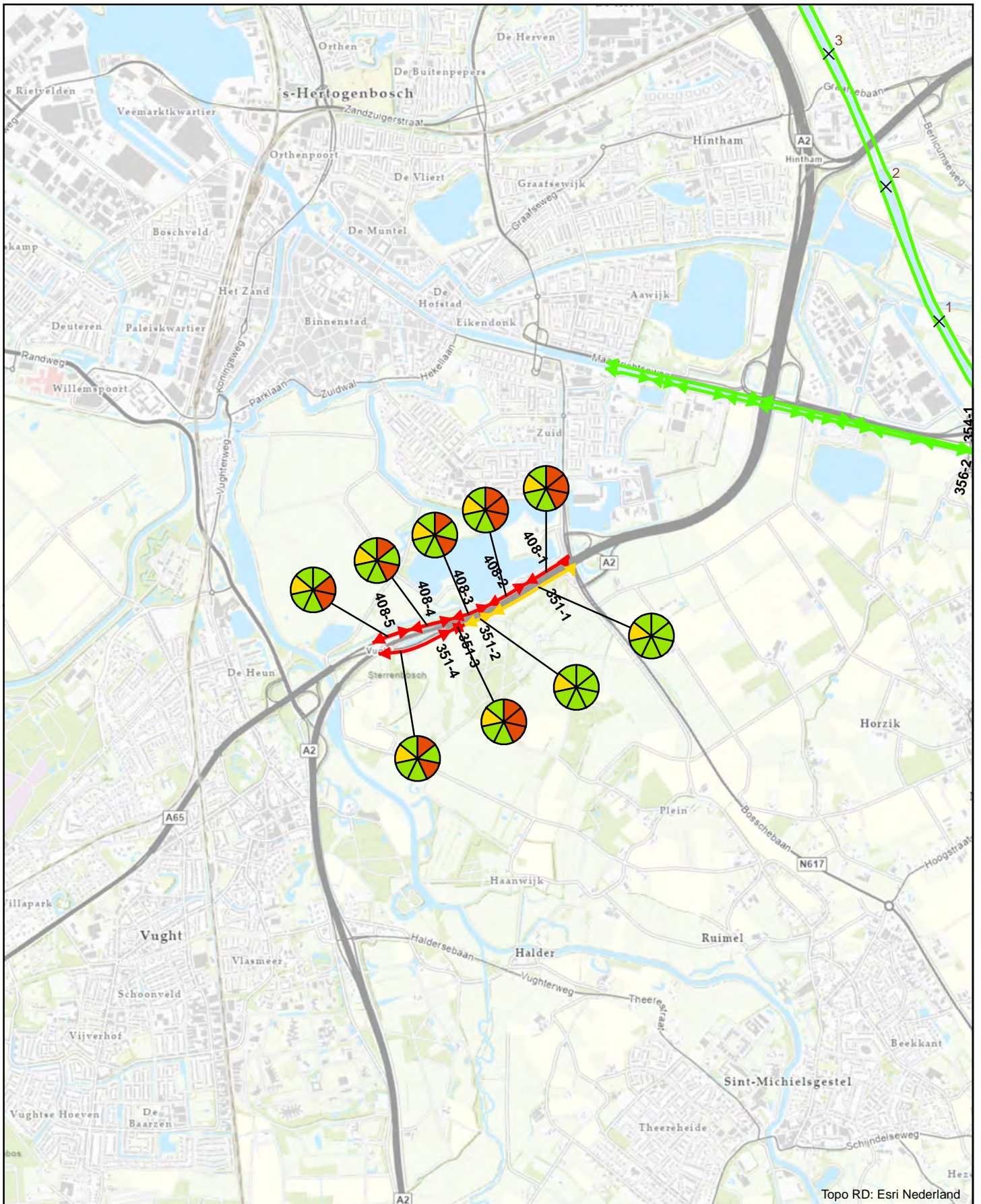


Toetsing regionale keringen in rijksbeheer
Maximakanaal



Kaart nr: 28

Schaal (A4): 1:1.35.000
Datum: 08-03-2021



Topo RD: Esri Nederland

LEGENDA

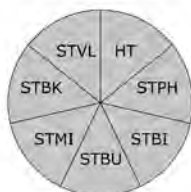
× Kilometrering

Toetsvak

↔ Geen oordeel

↔ Voldoet op alle toetssporen

↔ Voldoet niet op één of meerdere toetssporen



Rijkswaterstaat
Ministerie van Infrastructuur en Waterstaat

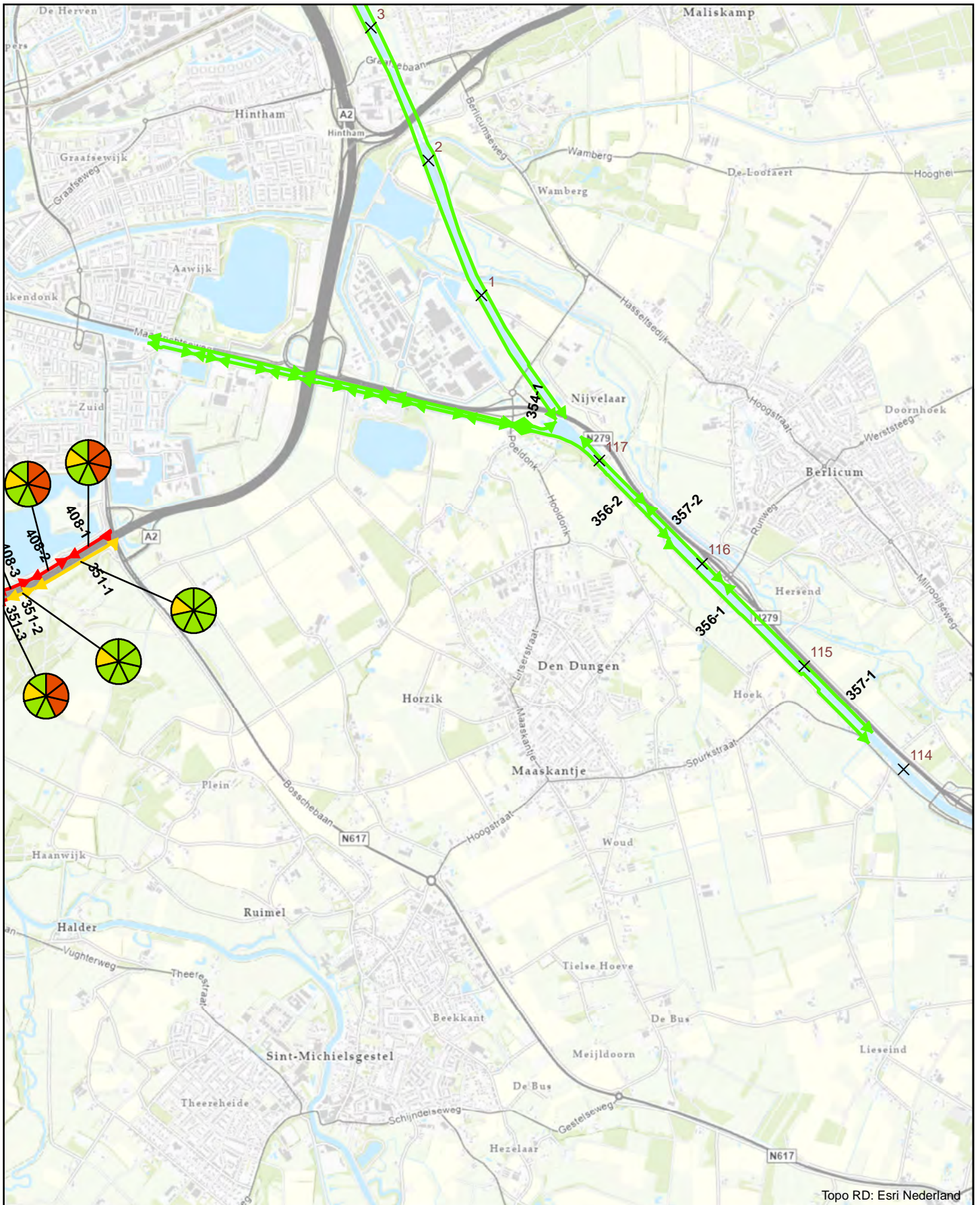
Toetsing regionale keringen in rijksbeheer
A2



Kaart nr: 29

Schaal (A4): 1:1.35.000

Datum: 08-03-2021



Topo RD: Esri Nederland

LEGENDA

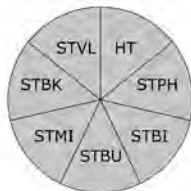
× Kilometrering

Toetsvak

↔ Geen oordeel

↔ Voldoet op alle toetssporen

↔ Voldoet niet op één of meerdere toetssporen



Rijkswaterstaat
Ministerie van Infrastructuur en Waterstaat

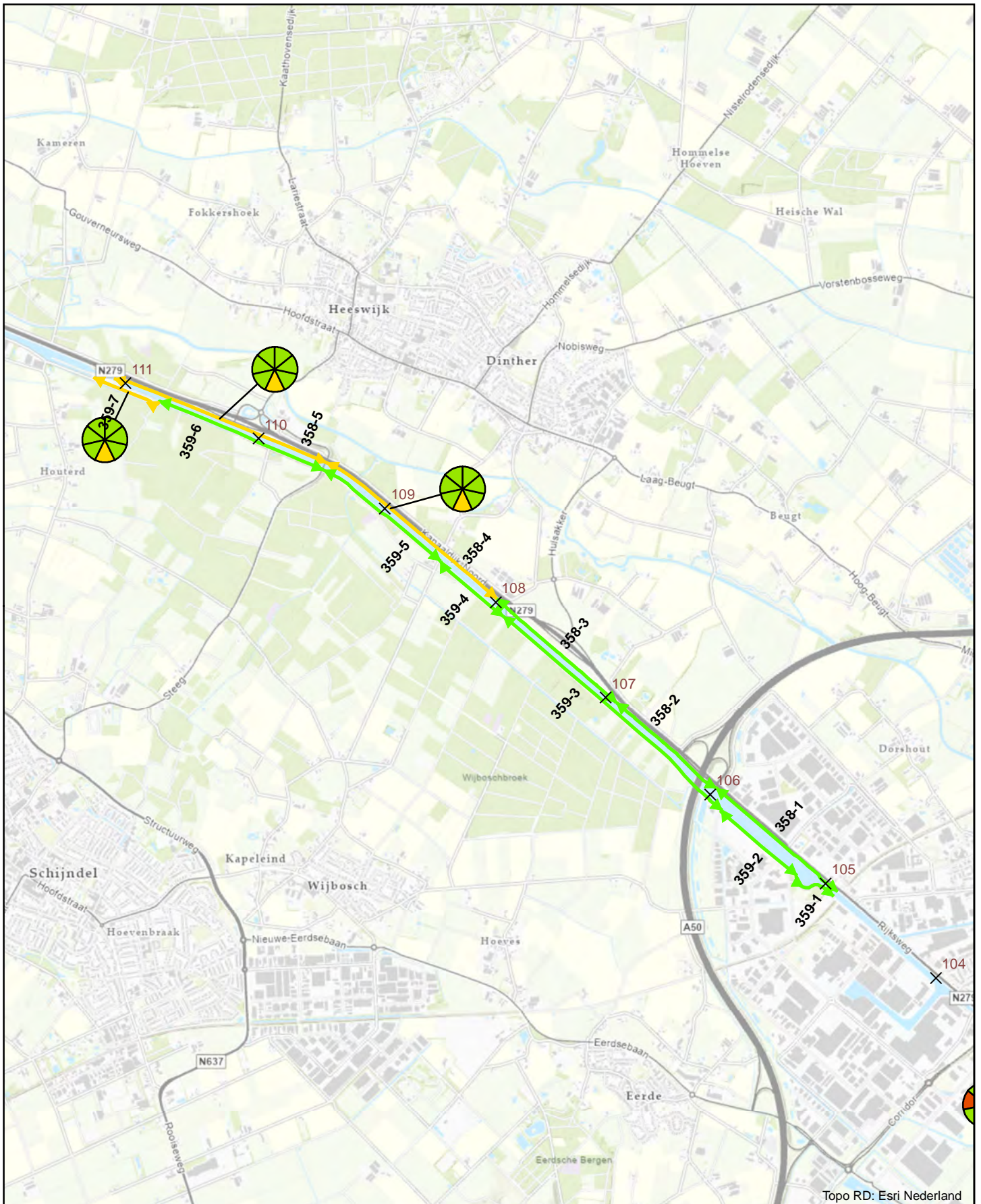
Toetsing regionale keringen in rijksbeheer
Stadstraverse en Zuid-Willemsvaart 1

0 0,5 1 2 Kilometers



Kaart nr: 30

Schaal (A4): 1:1.35.000
Datum: 08-03-2021



Topo RD: Esri Nederland

LEGENDA

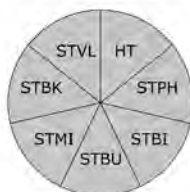
× Kilometrering

Toetsvak

↔ Geen oordeel

↔ Voldoet op alle toetssporen

↔ Voldoet niet op één of meerdere toetssporen



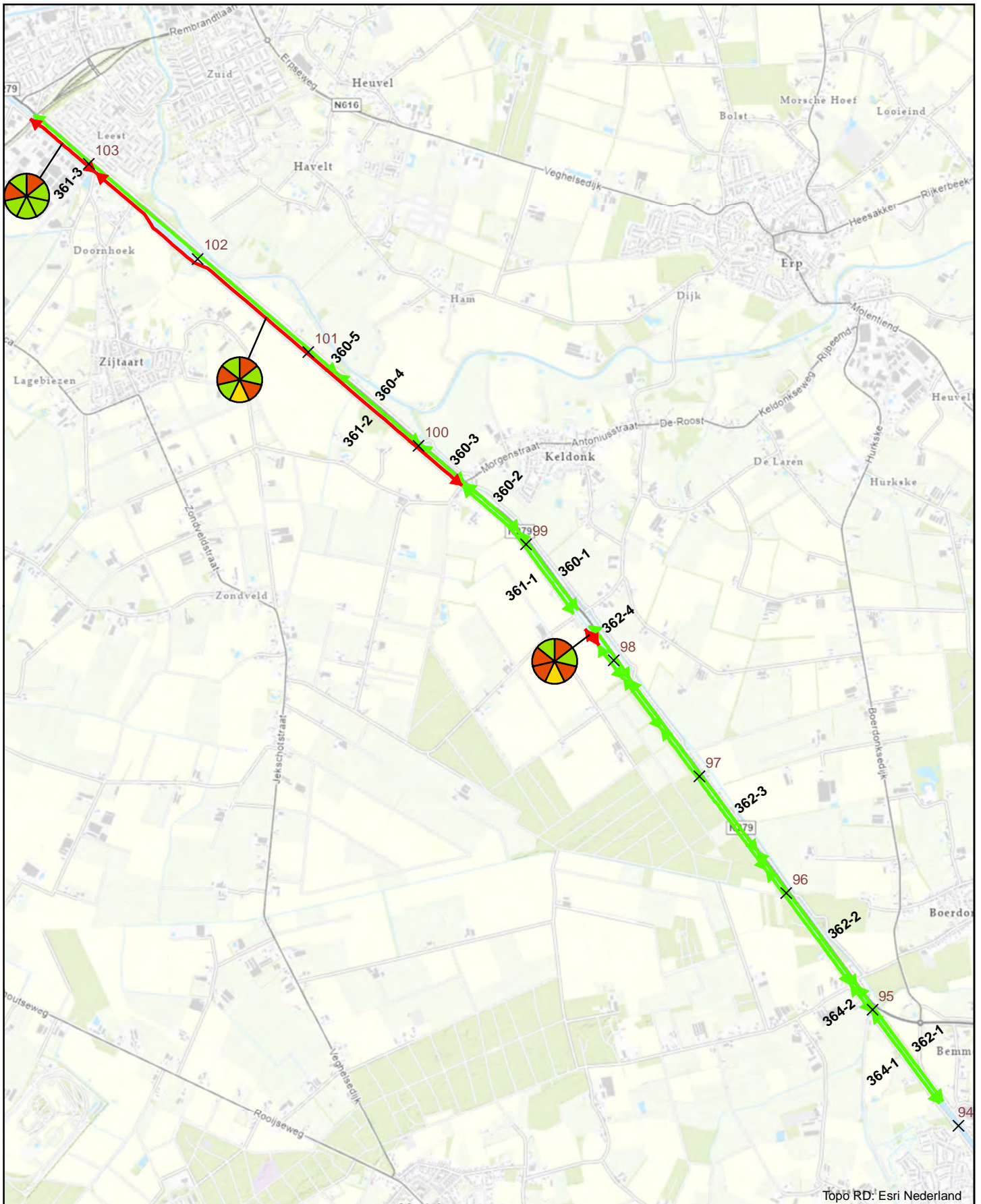
Rijkswaterstaat
Ministerie van Infrastructuur en Waterstaat

Toetsing regionale keringen in rijkswaterstaat
Zuid-Willemsvaart 2



Kaart nr: 31

Schaal (A4): 1:1.35.000
Datum: 08-03-2021



Topo RD: Esri Nederland

LEGENDA


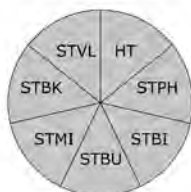
× Kilometrering

Toetsvak

↔ Geen oordeel

↔ Voldoet op alle toetssporen

↔ Voldoet niet op één of meerdere toetssporen

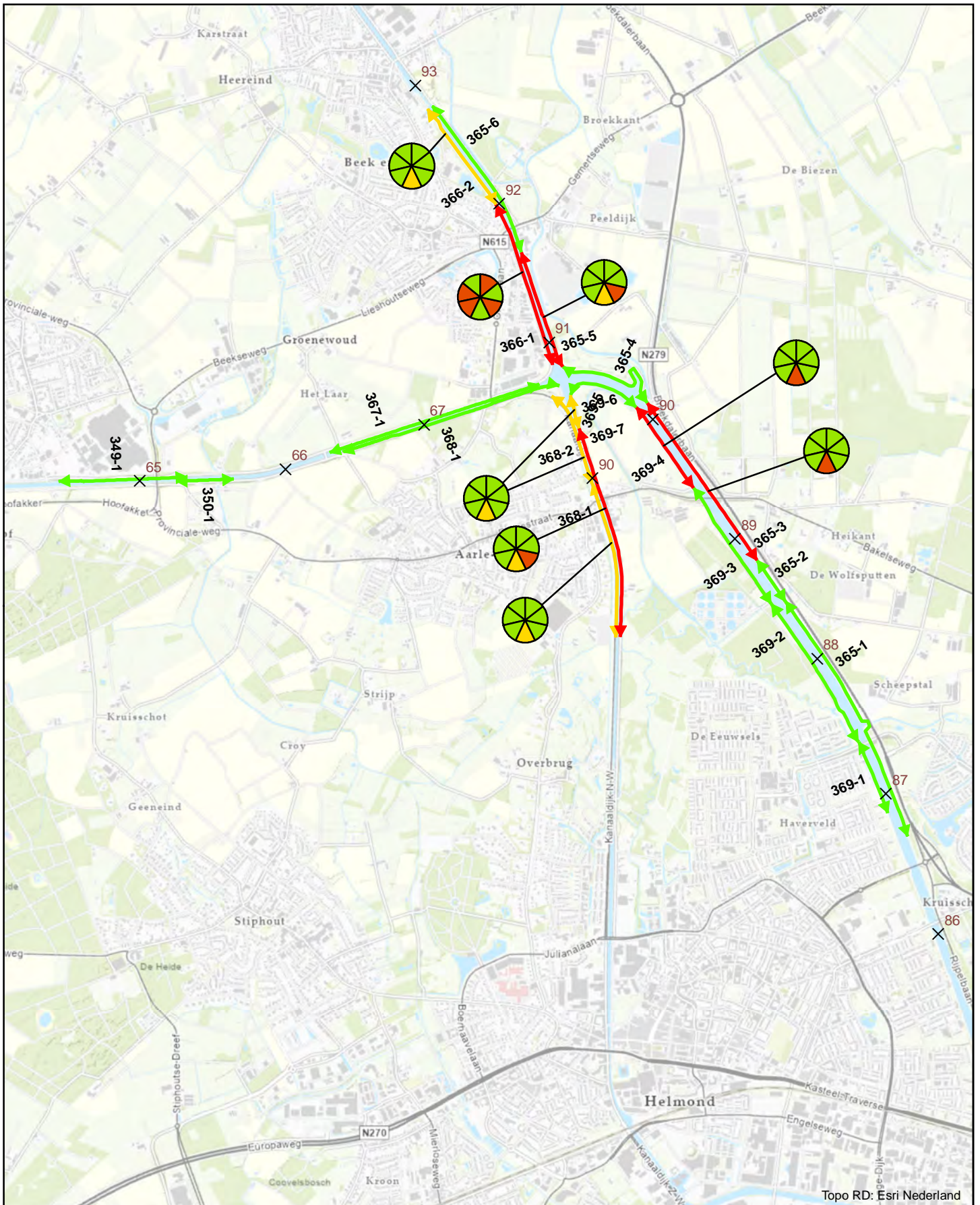


Toetsing regionale keringen in rijksbeheer Zuid-Willemsvaart 3



Kaart nr: 32

Schaal (A4): 1:1.35.000
Datum: 08-03-2021



Topo RD: Esri Nederland

LEGENDA

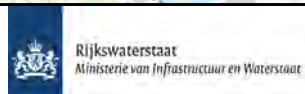
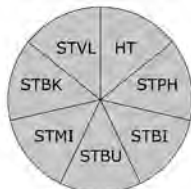
X Kilometrering

Toetsvak

↔ Geen oordeel

↔ Voldoet op alle toetssporen

↔ Voldoet niet op één of meerdere toetssporen



Toetsing regionale keringen in rijksbeheer Zuid-Willemsvaart 4



Kaart nr: 33

Schaal (A4): 1:1.35.000
Datum: 08-03-2021



Topo RD: Esri Nederland

LEGENDA

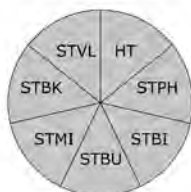
× Kilometrering

Toetsvak

↔ Geen oordeel

↔ Voldoet op alle toetssporen

↔ Voldoet niet op één of meerdere toetssporen



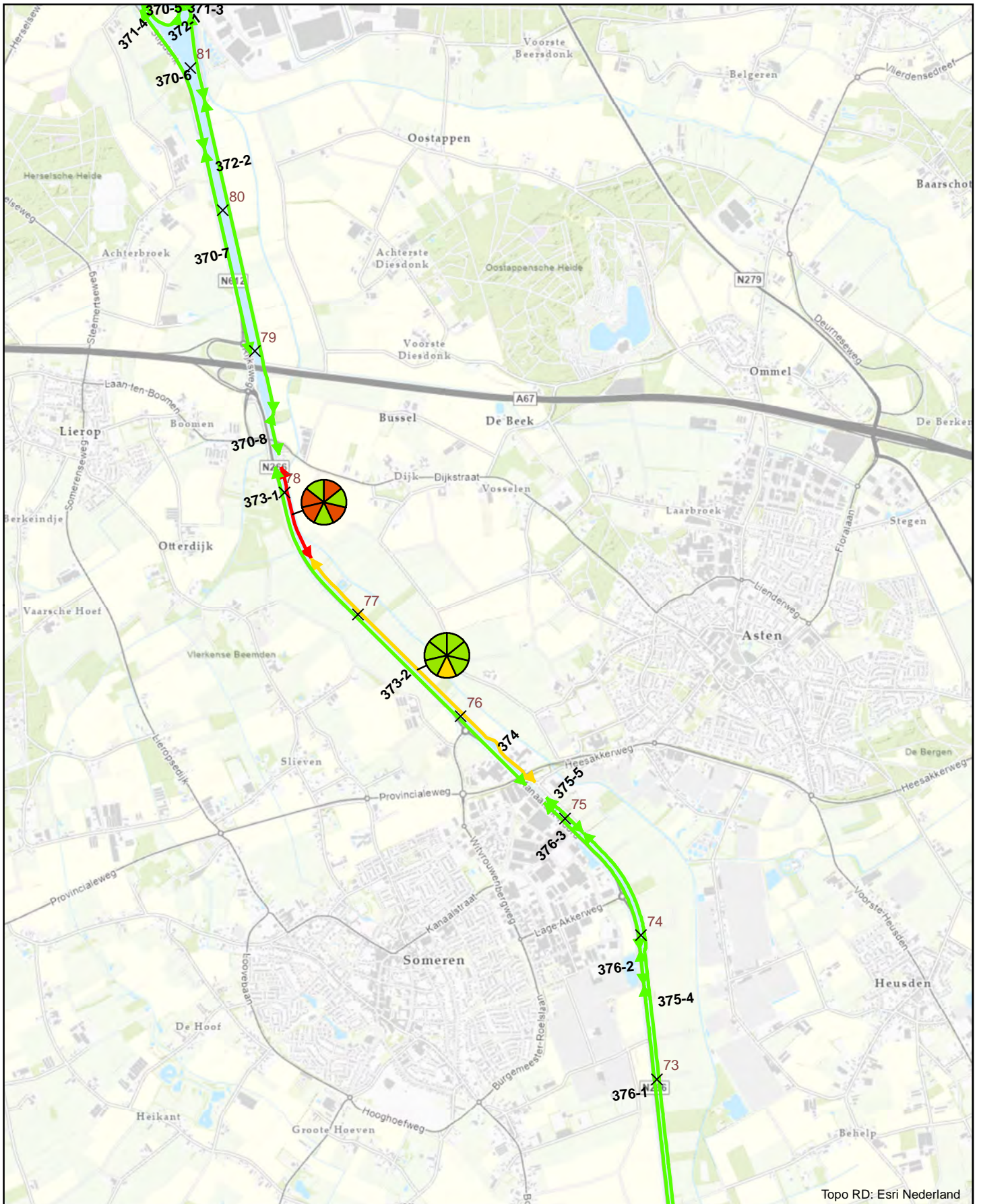
Rijkswaterstaat
Ministerie van Infrastructuur en Waterstaat

Toetsing regionale keringen in rijksbeheer
Zuid-Willemsvaart 5



Kaart nr: 34

Schaal (A4): 1:1.35.000
Datum: 08-03-2021



Topo RD: Esri Nederland

LEGENDA

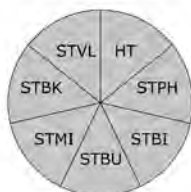
× Kilometrering

Toetsvak

↔ Geen oordeel

↔ Voldoet op alle toetssporen

↔ Voldoet niet op één of meerdere toetssporen



Rijkswaterstaat
Ministerie van Infrastructuur en Waterstaat

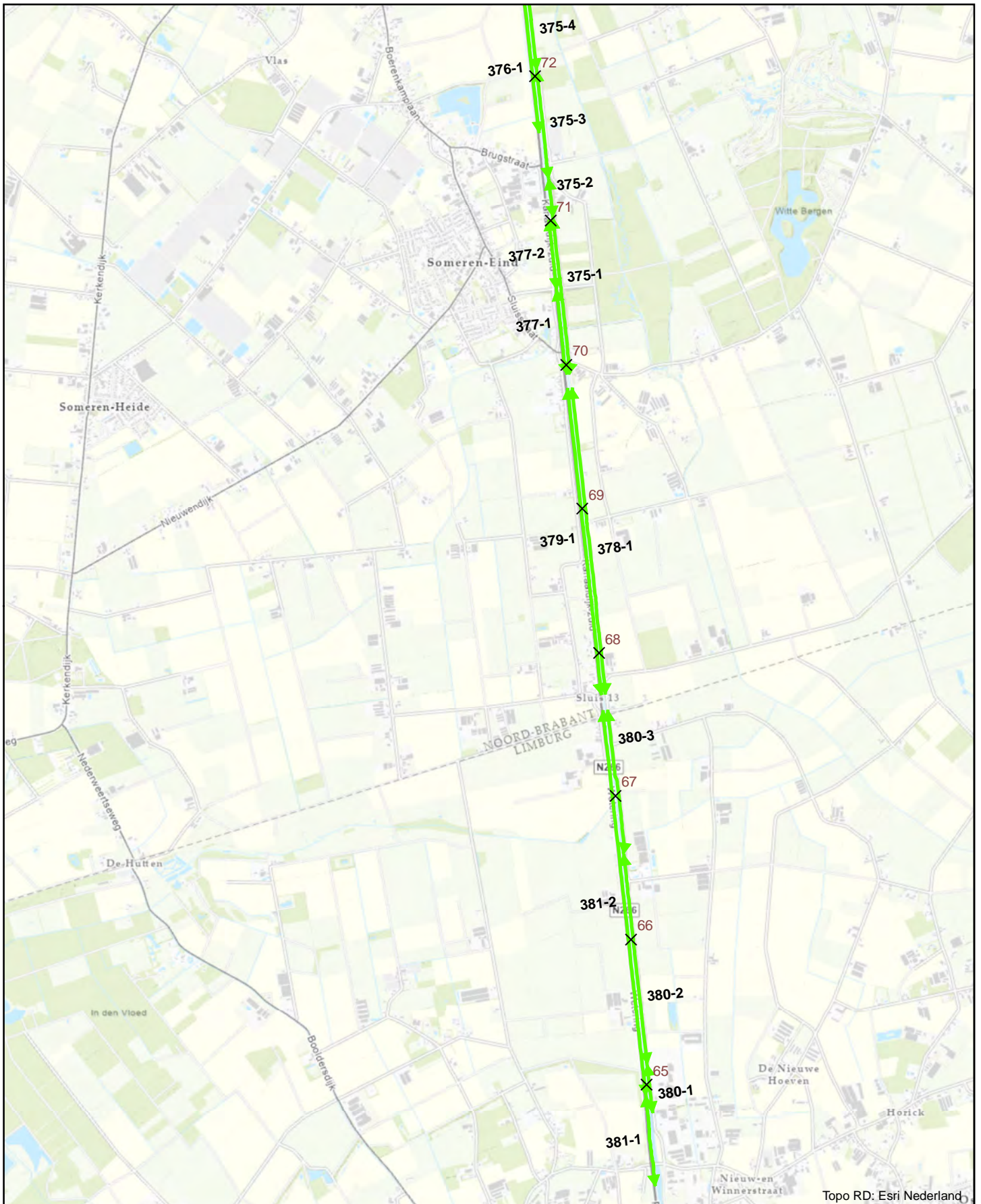
Toetsing regionale keringen in rijksbeheer
Zuid-Willemsvaart 6



Kaart nr: 35

Schaal (A4): 1:1.35.000

Datum: 08-03-2021



Topo RD: Esri Nederland

LEGENDA

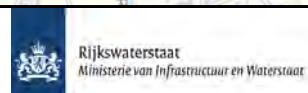
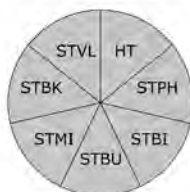
× Kilometrering

Toetsvak

↔ Geen oordeel

↔ Voldoet op alle toetssporen

↔ Voldoet niet op één of meerdere toetssporen

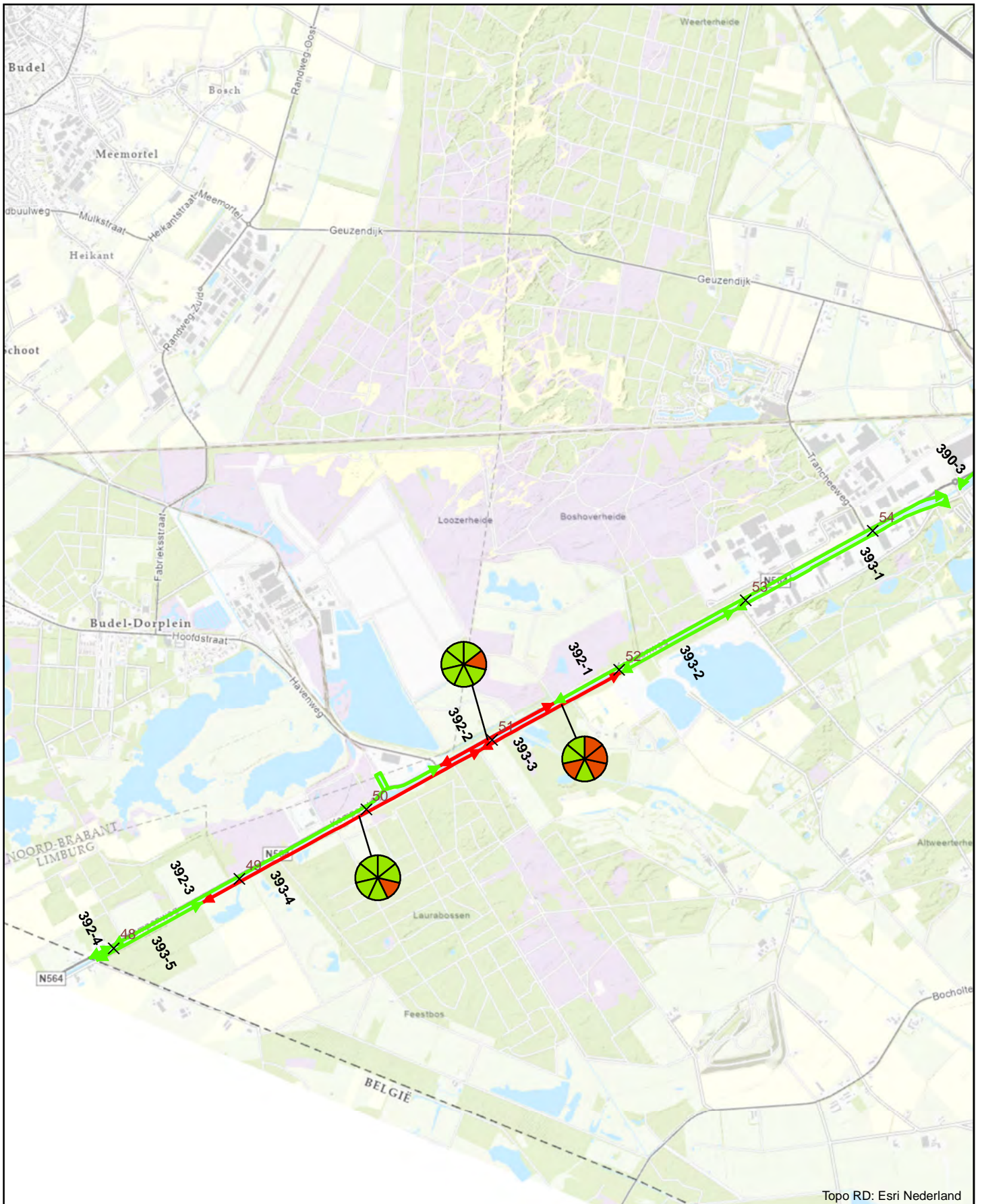


Toetsing regionale keringen in rijksbeheer
Zuid-Willemsvaart 7



Kaart nr: 36

Schaal (A4): 1:1.35.000
Datum: 08-03-2021



Topo RD: Esri Nederland

LEGENDA

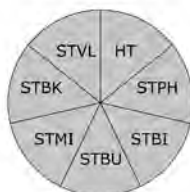
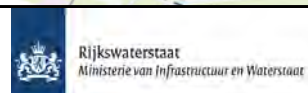
× Kilometrering

Toetsvak

↔ Geen oordeel

↔ Voldoet op alle toetssporen

↔ Voldoet niet op één of meerdere toetssporen

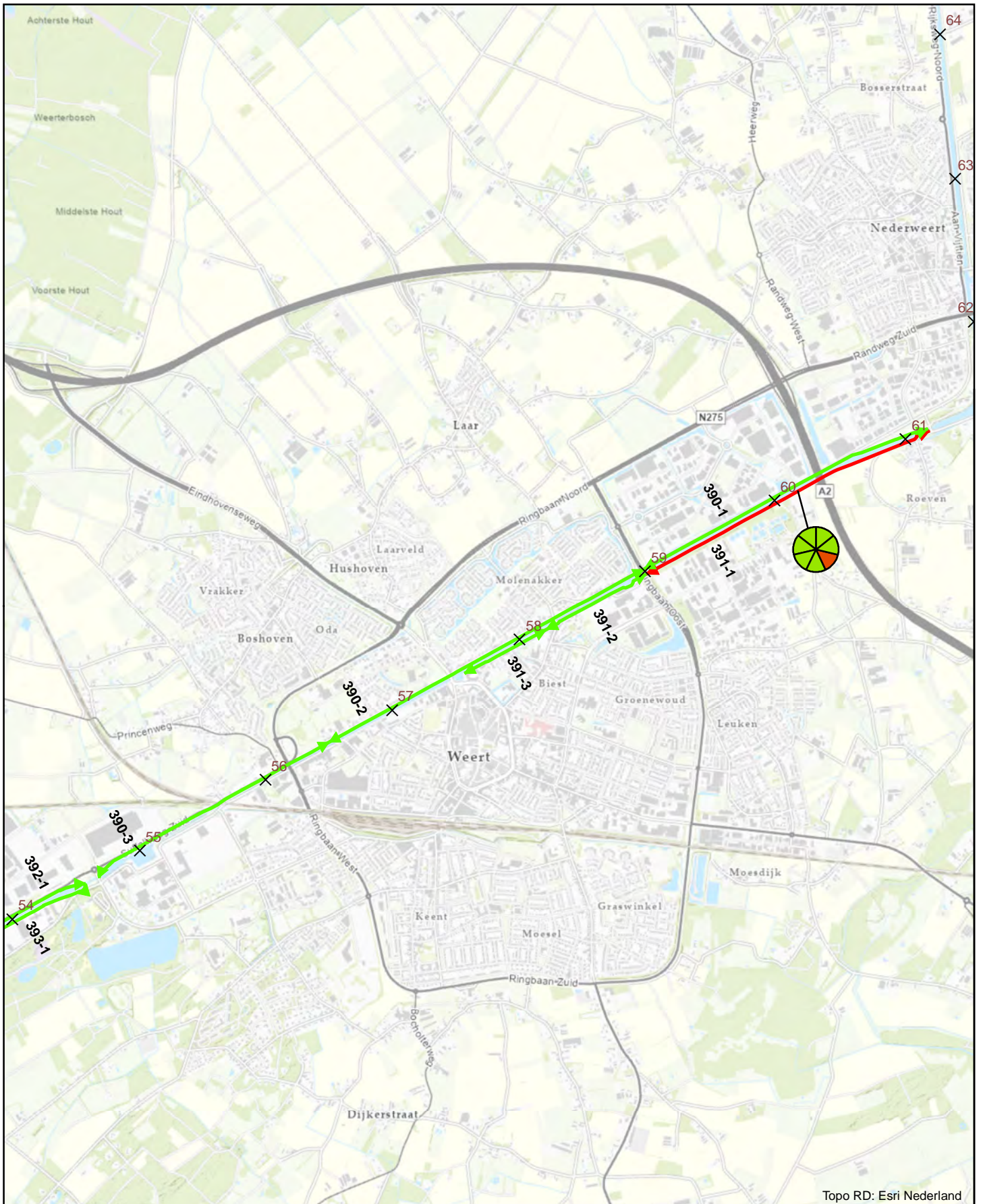


Toetsing regionale keringen in rijksbeheer Zuid-Willemsvaart 8



Kaart nr: 37

Schaal (A4): 1:1.35.000
Datum: 08-03-2021



Topo RD: Esri Nederland

LEGENDA

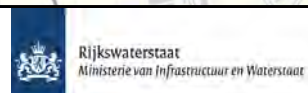
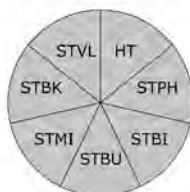
X Kilometrering

Toetsvak

↔ Geen oordeel

↔ Voldoet op alle toetssporen

↔ Voldoet niet op één of meerdere toetssporen

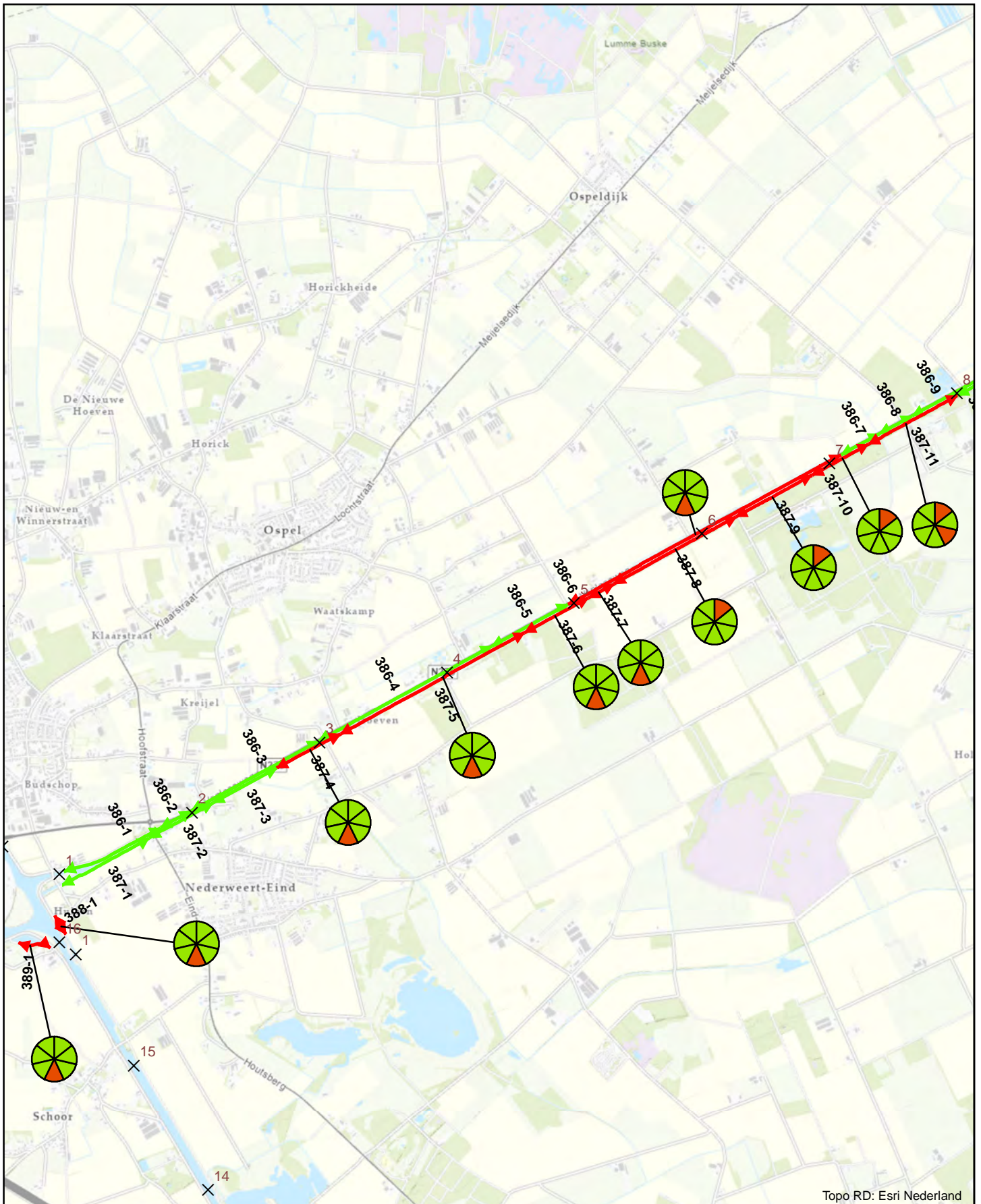


Toetsing regionale keringen in rijksbeheer Zuid-Willemsvaart 9



Kaart nr: 38

Schaal (A4): 1:1.35.000
Datum: 08-03-2021



Topo RD: Esri Nederland

LEGENDA

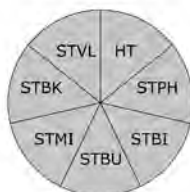
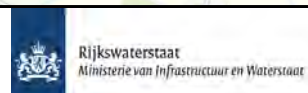
× Kilometrering

Toetsvak

↔ Geen oordeel

↔ Voldoet op alle toetssporen

↔ Voldoet niet op één of meerdere toetssporen

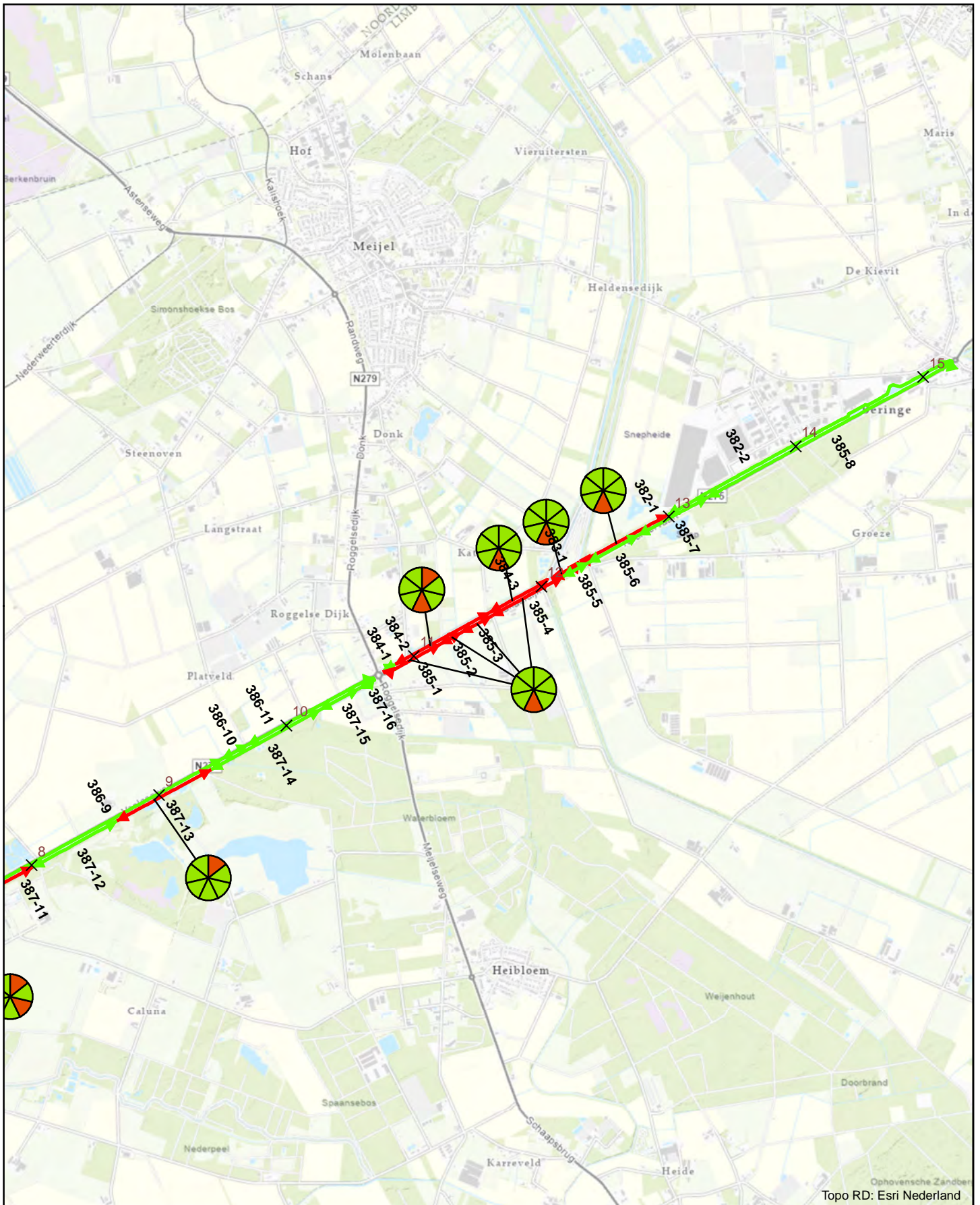


Toetsing regionale keringen in rijksbeheer Noordervaart 1



Kaart nr: 39

Schaal (A4): 1:1.35.000
Datum: 08-03-2021



Topo RD: Esri Nederland

LEGENDA


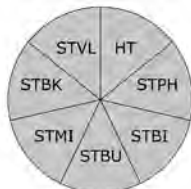
× Kilometrering

Toetsvak

↔ Geen oordeel

↔ Voldoet op alle toetssporen

↔ Voldoet niet op één of meerdere toetssporen

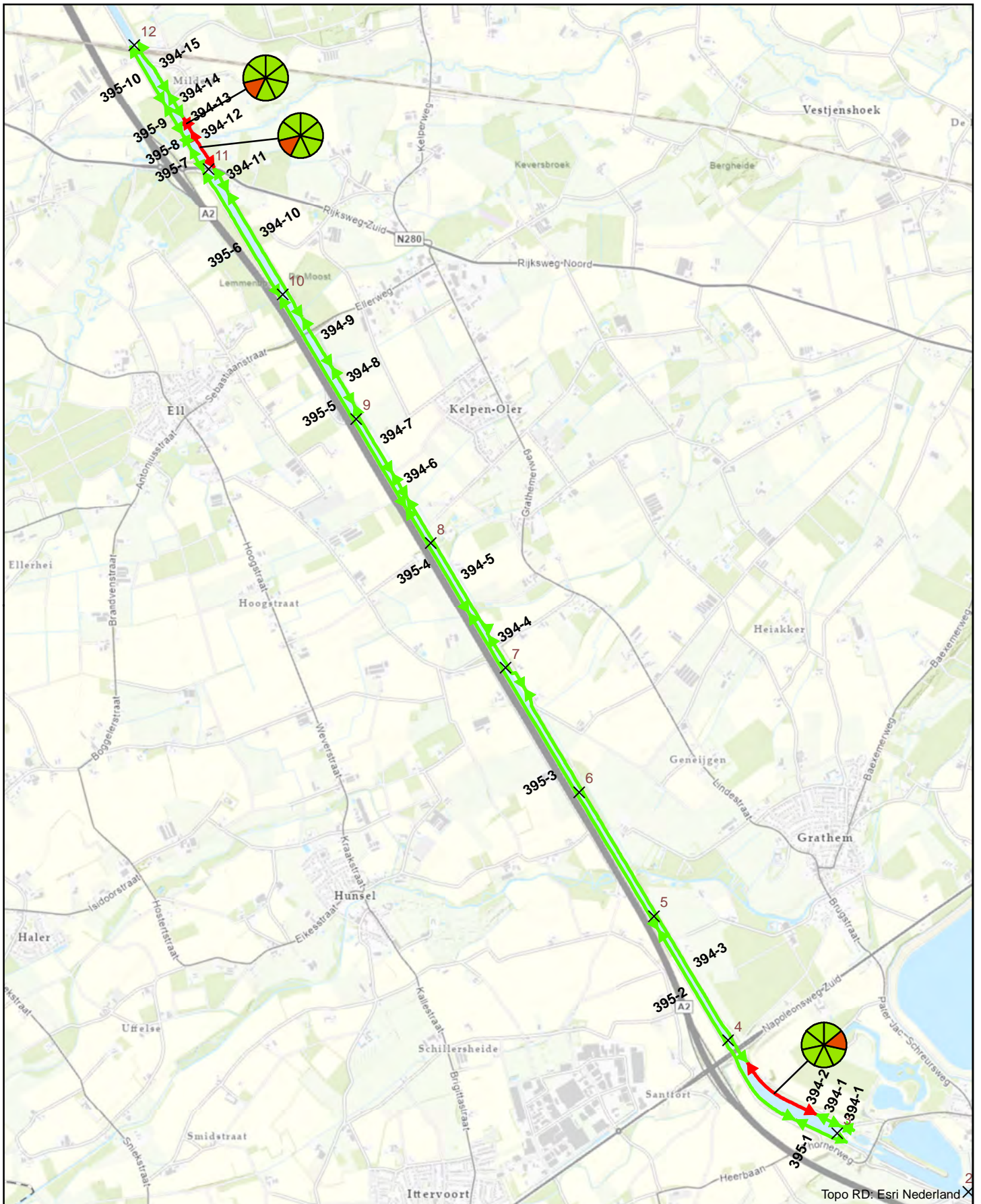


Toetsing regionale keringen in rijksbeheer Noordervaart 2



Kaart nr: 40

Schaal (A4): 1:1.35.000
Datum: 08-03-2021



LEGENDA

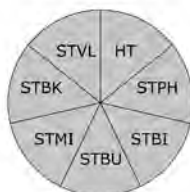
× Kilometrering

Toetsvak

↔ Geen oordeel

↔ Voldoet op alle toetssporen

↔ Voldoet niet op één of meerdere toetssporen



Rijkswaterstaat
Ministerie van Infrastructuur en Waterstaat

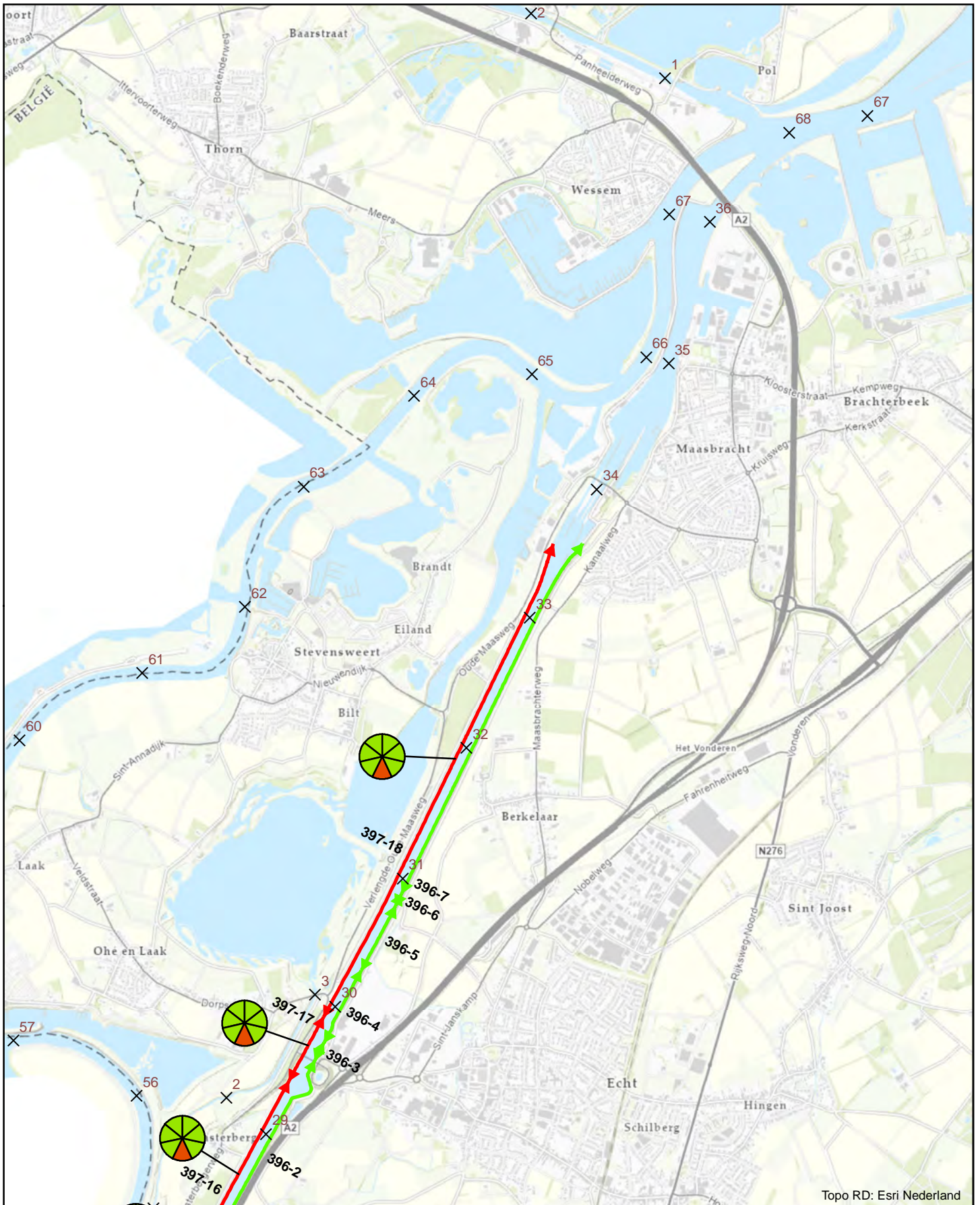
Toetsing regionale keringen in rijksbeheer
Kanaal Wessem-Nederweert



Kaart nr: 41

Schaal (A4): 1:1.35.000
Datum: 08-03-2021

Topo RD: Esri Nederland



Topo RD: Esri Nederland

LEGENDA

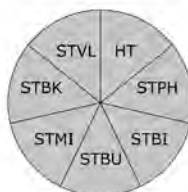
X Kilometrering

Toetsvak

↔ Geen oordeel

↔ Voldoet op alle toetssporen

↔ Voldoet niet op één of meerdere toetssporen



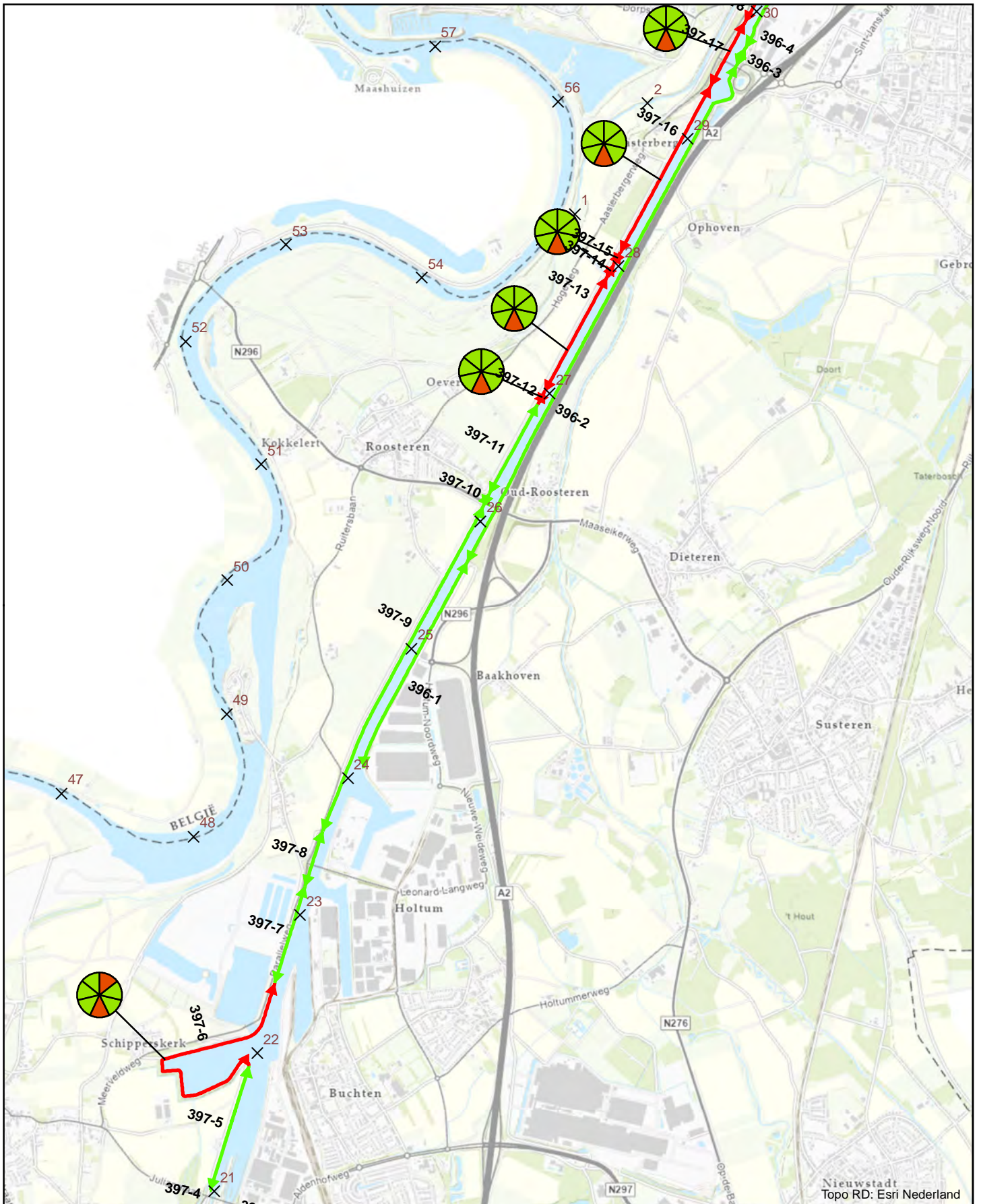
Rijkswaterstaat
Ministerie van Infrastructuur en Waterstaat

Toetsing regionale keringen in rijksbeheer
Julianakanaal 1



Kaart nr: 42

Schaal (A4): 1:1.35.000
Datum: 08-03-2021



LEGENDA

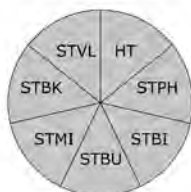
× Kilometrering

Toetsvak

↔ Geen oordeel

↔ Voldoet op alle toetssporen

↔ Voldoet niet op één of meerdere toetssporen



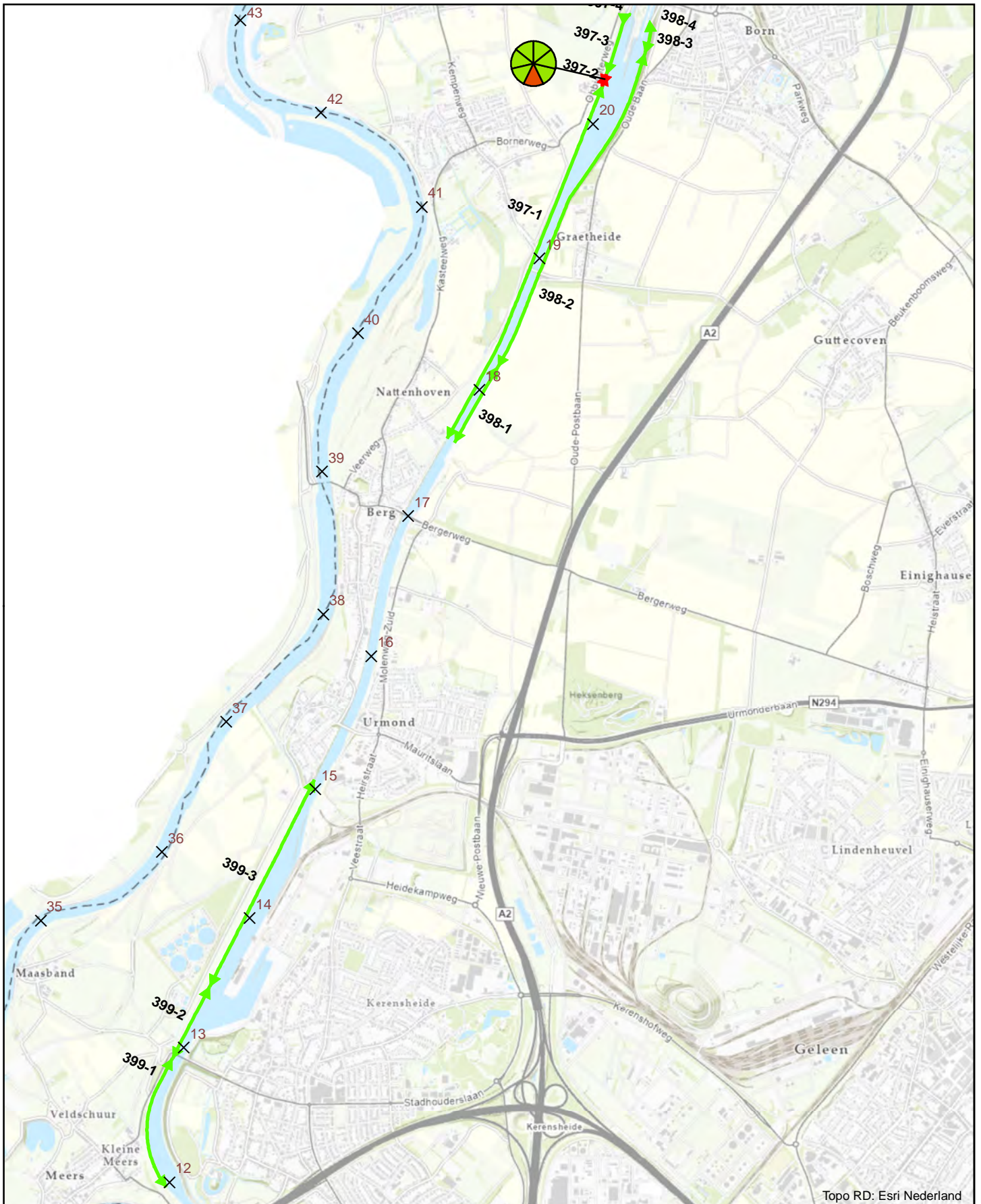
**Toetsing regionale keringen in rijksbeheer
Julianakanaal 2**



Kaart nr: 43

Schaal (A4): 1:1.35.000
Datum: 08-03-2021

Nieuwstadt
Topo RD: Esri Nederland



Topo RD: Esri Nederland

LEGENDA

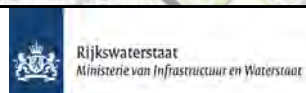
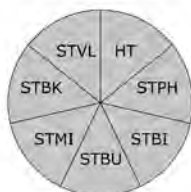
× Kilometrering

Toetsvak

↔ Geen oordeel

↔ Voldoet op alle toetssporen

↔ Voldoet niet op één of meerdere toetssporen

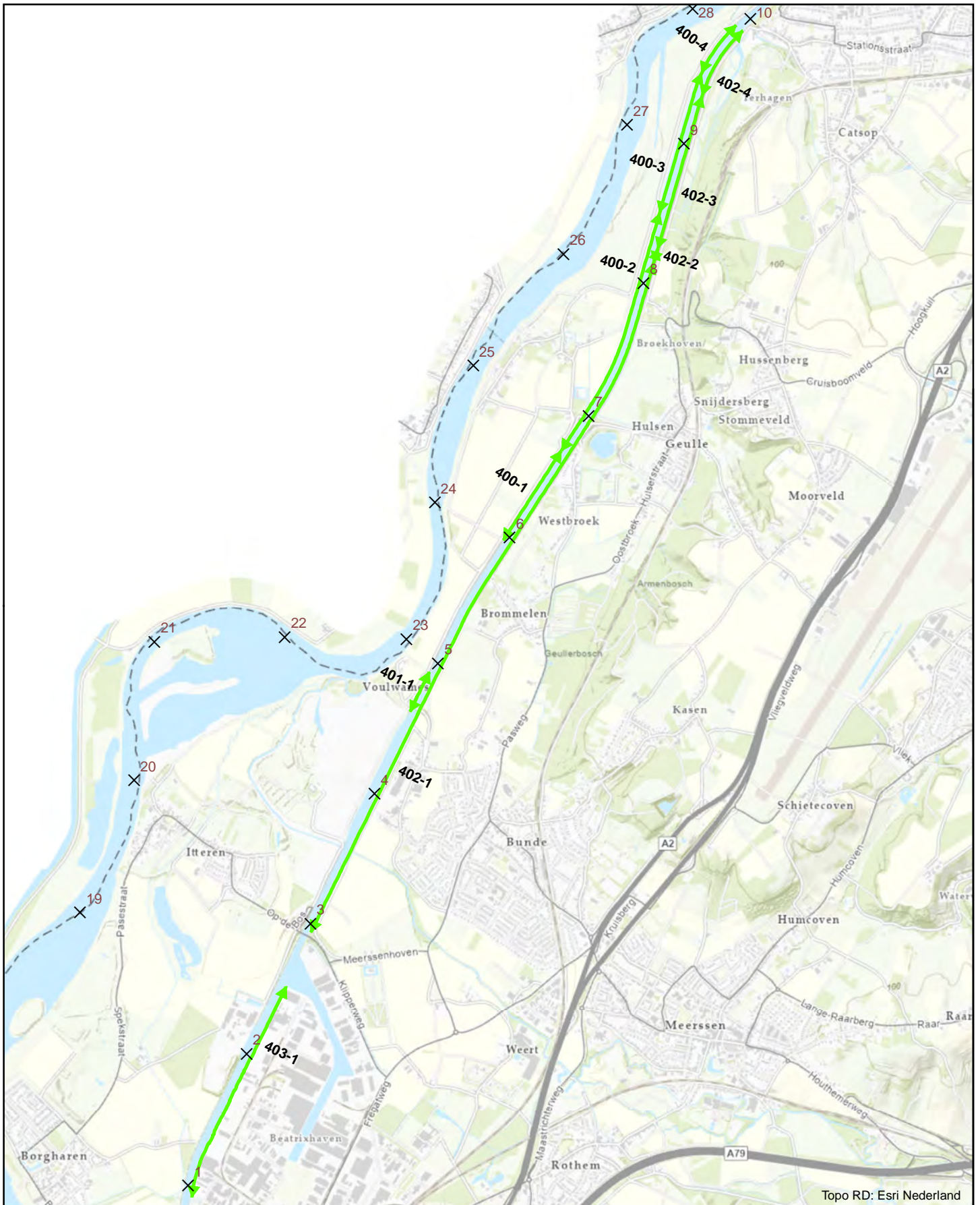


Toetsing regionale keringen in rijksbeheer
Julianakanaal 3



Kaart nr: 44

Schaal (A4): 1:1.35.000
Datum: 08-03-2021



Topo RD: Esri Nederland

LEGENDA

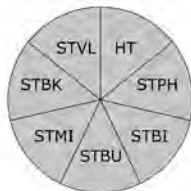
× Kilometrering

Toetsvak

↔ Geen oordeel

↔ Voldoet op alle toetsvaksen

↔ Voldoet niet op één of meerdere toetsvaksen



Toetsing regionale keringen in rijksbeheer
Julianakanaal 4



Kaart nr: 45

Schaal (A4): 1:1.35.000
Datum: 08-03-2021